

Avec le soutien de
la




**ETHIAS
TOUR
DE WALLONIE**

01 > 05 juin 2026



ETHIAS



**BIERE
DES AMIS**

**PAIX
DIEU**




**GROUP
DEL RUE**
ACCESSOIRES EQUIPEMENT

RTL sports.

**VISIT
Wallonia
.be**

Avec le soutien de
la



Wallonie

INTRODUCTION

Partenaires	3
Parcours, étapes et enjeux	5
Équipes	7
Officiels	8
Pictogrammes et bandeaux véhicules	9
Signalisation	10
Règlement de l'épreuve	12-13-14-15
Hôpitaux	66
Palmarès	

LA PERMANENCE

Informations horaires	17
Les hébergements équipes et officiels	17

LES ÉTAPES

• Étape 1	Manage > Lobbes	19	• Étape 4	Dison > Eupen	49
	Aperçu de la ville étape	19		Aperçu des villes étapes	49
	Accès et plan de situation	20		Accès départ et plan de situation	50
	Le profil du jour	21		Le profil du jour	51
	Le parcours du jour	22		Le parcours du jour	52
	Itinéraire horaire	23		Itinéraire horaire	53
	Les derniers kilomètres & profil	24		Les derniers kilomètres & profil	54
	Accès arrivée et plan de situation	25		Accès arrivée et plan de situation	55
	Hôtels des équipes	26		Hôtels des équipes	56
• Étape 2	Jodoigne > Libramont-Chevigny	29	• Étape 5	Bassenge > Aubel	59
	Aperçu des villes étapes	29		Aperçu de la ville étape	59
	Accès départ et plan de situation	30		Accès et plan de situation	60
	Le profil du jour	31		Le profil du jour	61
	Le parcours du jour	32		Le parcours du jour	62
	Itinéraire horaire	33		Itinéraire horaire	63
	Les derniers kilomètres & profil	34		Les derniers kilomètres & profil	64
	Accès arrivée et plan de situation	35		Accès arrivée et plan de situation	65
	Hôtels des équipes	36			
• Étape 3	Habay > Vaux-sur-Sûre	39			
	Aperçu des villes étapes	39			
	Accès départ et plan de situation	40			
	Le profil du jour	41			
	Le parcours du jour	42			
	Itinéraire horaire	43			
	Les derniers kilomètres & profil	44			
	Accès arrivée et plan de situation	45			
	Hôtels des équipes	46			

UNE VIE DE QUALITÉ

pour toutes les Wallonnes
et tous les wallons !

L'AVIQ, c'est l'Agence pour une Vie de Qualité. Créée en 2016, elle est responsable des politiques majeures du bien-être et de la santé, du handicap et des familles en Wallonie.



Son rôle? Mettre en œuvre différents mécanismes de **protection sociale** performants et adaptés aux défis sociétaux actuels et futurs !







aviq.be



AVIQ

☎ 0800/16.061

✉ numerograttuit@aviq.be

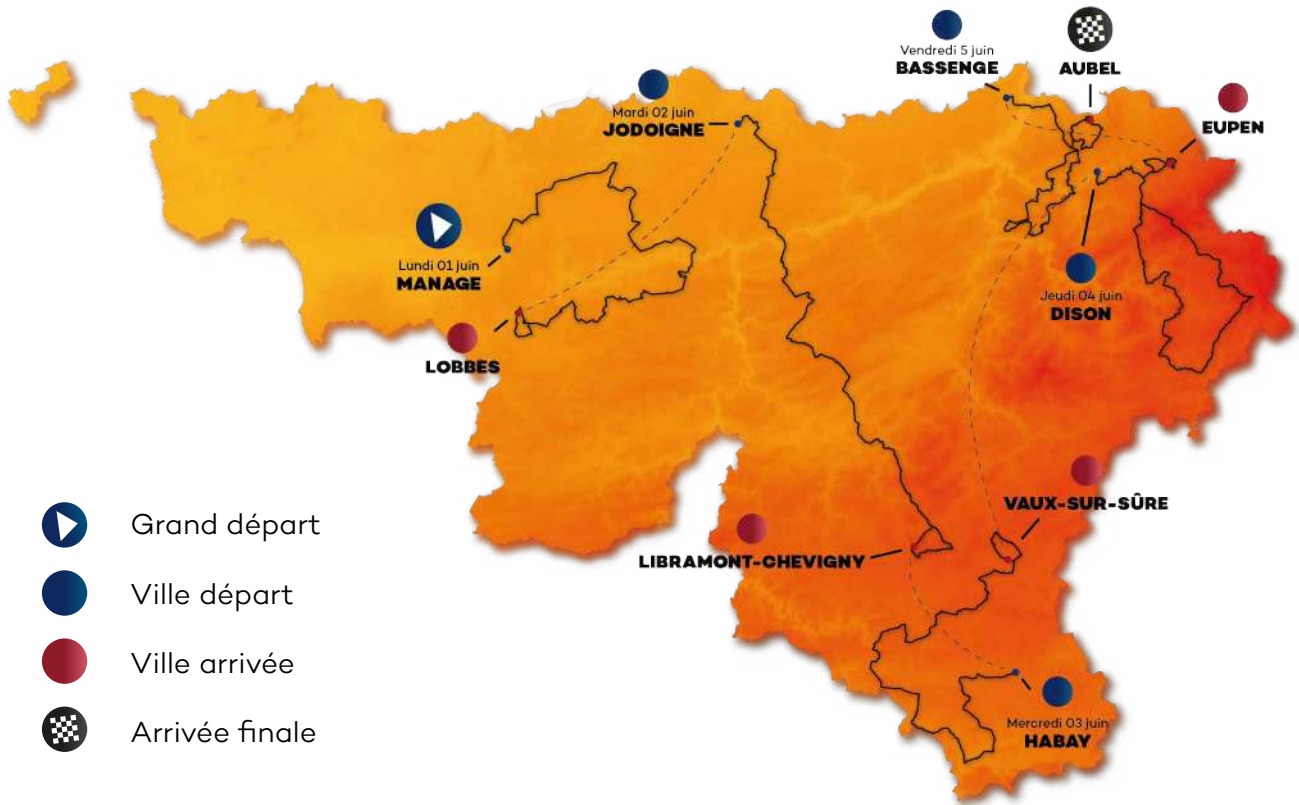
Retrouvez aussi l'AVIQ sur les réseaux sociaux    

ETHIAS

Avec le soutien de la



PARCOURS, ÉTAPES & ENJEUX



-  Grand départ
-  Ville départ
-  Ville arrivée
-  Arrivée finale

LES ÉTAPES

Date	Étape	Départ	Arrivée	Km
Lundi 1 juin	1	Manage	▶ Lobbes	180,70
Mardi 2 juin	2	Jodoigne	▶ Libramont-Chevigny	192,08
Mercredi 3 juin	3	Habay	▶ Vaux-sur-Sûre	176,90
Jeudi 4 juin	4	Dison	▶ Eupen	166,70
Vendredi 5 juin	5	Bassenge	▶ Aubel	176,45

LES ENJEUX



Classement général au temps
Ethias



Classement des monts
Lotto / Province de Liège



Classement général par points
La Wallonie



Classement sprints intermédiaires
Fibre de Proximus



Classement du meilleur jeune
Panorama



Avec le soutien de
la
Wallonie
Vainqueur d'étape
La Wallonie



**TALENT
RECHERCHÉ ?**

Et trouvé !

Parce que c'est possible **Lotto**





WORLDTEAMS

-  | **NSN CYCLING TEAM**
NSN
-  | **ALPECIN - PREMIER TECH**
APT
-  | **LOTTO INTERMARCHÉ**
LOI
-  | **MOVISTAR TEAM**
MOV
-  | **NETCOMPANY INEOS**
NCI
-  | **RED BULL - BORA - HANSGROHE**
RBH
-  | **TEAM JAYCO ALULA**
JAY



PROTEAMS







-  | **MODERN ADVENTURE PRO CYCLING**
MAP
-  | **TEAM FLANDERS - BALOISE**
TFB

PRO CYCLO-CROSS

-  | **BALOISE VERZEKERINGEN - HET POETSBUREAU LIONS**
BPL



CONTINENTAL TEAMS

-  | **BIKE AID**
BAI
-  | **COLOR CODE - ALU CENTER**
CCA
-  | **MG.K VIS COSTRUZIONI E AMBIENTE**
MGK
-  | **TARTELETTO - ISOREX**
TIS
-  | **TEAM STORCK - MRW BAU**
TSM
-  | **VAN RYSEL ROUBAIX**
VRR

CLUB

-  | **PAUWELS SAUZEN - ALTEZ INDUSTRIEBOUW**

DIRECTION

Président: Stéphane Thirion

Administrateur délégué: Christophe Brandt

+32(0)477/585.989

ORGANISATION

• Directeur course :	Christian Gilon	+32(0)498/578.312
• Compétition :	Wendy Dessauvages	+32(0)477/505.666
• Responsable signaleurs :	Jean-Pierre Seleck	+32(0)473/895.629
• Responsable logistique :	Alban Dessauvages	+32(0)477/820.285
• Responsable sites départs :	Eddy Marchal	+32(0)496/504.930
• Responsable sites arrivées :	André Denoel	+32(0)485/458.792
• Responsable hébergements :	Joël Gilboux	+32(0)476/547.970
• Facturation :	Alisson Thimister	+32(0)479/823.394
• Assurances :	Stéphane Van Marcke	+32(0)477/667.318
• Accueil VIP :	Francis Spruyt	+32(0)494/115.809
• Responsable voitures RP :	Mattijs Dachy	+32(0)476/734.943
• Responsable presse :	Arnaud Guillaume	+32(0)496/517.481
• Permanence carburant :	José Halluin	+32(0)496/336.708

COLLÈGE DES COMMISSAIRES

- **Président du Collège**
Rodolphe Cramete | UCI FRA
- **Commissaires**
Jempi Jooren
Cédric Willems
Bernard Tonglet
- **Commissaires moto**
François Gérard
Denis Lejeune
- **Juge à l'arrivée**
Pascal Eeckhout
- **Chronométrateur**
Sébastien De Mey
- **Info Radio-Tour**
Freddy Havelange
- **Délégué technique**
Pascal Eeckhout
- **Contrôle ITA**
Rob Kuypers

PRESTATAIRES DE SERVICE

- **Photo Finish**
Chronorace
- **Géolocalisation**
Qeos
- **Régulateurs**
Bob Peuteman
Jo Gosseye
- **Assistance neutre**
Neutrale Wagens
- **Speaker**
Renaud Collette

SERVICE MÉDICAL













- **Médecin en chef**
Miguel Derijcke
+32(0)475/781.252
- **Médecins**
Julien De Lanoit ^(01/06)
+32(0)460/952.659
Pierre Ghyselinck ^(02/06)
+32(0)479/250.327
Jean-Raymond Doudou ^(03, 04 & 05/06)
+32(0)494/819.296
- **Ambulances**
INS-Moreau
+32(0)488/156.696
+32(0)474/213.833

ESCORTE & MOTOS SÉCURITÉ

- **WPR de Liège**
14 motards de la police fédérale
- **Motos drapeaux jaunes**
15 motards

PICTOGRAMMES & BANDEAUX VÉHICULES








PICTOGRAMMES COURSE

-  Départ
-  Départ réel
-  Ravitaillement
-  Zone de collecte
-  Sprint intermédiaire
-  Côtes
-  Zone pavés
-  Way In / Way Out
-  Proximus Radar Section
-  Circuit local
-  Dernier kilomètre
-  Arrivée

PICTOGRAMMES GÉNÉRAUX

-  Point de Passage Obligé
-  Accès au Point de Passage Obligé
-  Parcours final
-  Itinéraire Way In / Way Out
-  Accès coureurs podium | Départ
-  Dérivation équipes | Arrivée
-  Dérivation générale
-  Accès/dérivation général départ | arrivée
-  Itinéraire hors course
-  Zones VIP (départ & arrivée)
-  Accueil des invités VIP
-  Permanence Officiels UCI
-  Réunions techniques
-  Parking VIP
-  Parking Véhicules RP
-  Parking Équipes
-  Parking Organisation
-  Parking Presse
-  Parking Véhicules «avant»
-  Parking Véhicules «arrière»
-  Parking Motos (WPR | Drapeaux jaunes)
-  Parking PMR
-  Salle de presse
-  Contrôle médical
-  Podium signatures (départ)
-  Podium protocolaire (arrivée)
-  Hôtels
-  Station-service

PICTOGRAMMES ACCRÉDITATIONS

- **Départ**
 -  Accès Village VIP
 -  Accès Espace Privilège
- **Arrivée**
 -  Accès Zone VIP
 -  Accès VIP Car Panoramique
 -  Accès VIP LOTTO
 -  Accès Podium protocolaire
- **Autre**
 -  Accès Zones interview

BANDEAUX VÉHICULES

- **Bandeaux en course**



Véhicules avants



Véhicules arrières



- **Bandeaux motos en course**



A

*Ces véhicules passent la ligne d'arrivée seulement s'ils sont porteurs de ce macaron

- **Bandeaux hors-course**



*Ces véhicules ne passent jamais la ligne d'arrivée

SIGNALISATION



ROND-POINT
Contournement des 2 côtés



ROND-POINT
Contournement par la droite



ROND-POINT
Contournement par la gauche



ROND-POINT
Contournement des 2 côtés,
virage à gauche



ROND-POINT
Contournement par la gauche,
virage à gauche



ROND-POINT
Contournement par la droite,
virage à gauche



ROND-POINT
Contournement des 2 côtés,
virage à droite



ROND-POINT
Contournement par la droite,
virage à droite



RÉTRÉCISSEMENT



DÉVIATION
À droite



DÉVIATION
À gauche



CHICANE



TERRE-PLEIN CENTRAL



VIRAGE SERRÉ
À droite ou à gauche




RALENTISSEUR



**RALENTISSEURS
SUCCESSIFS**



PASSAGE À NIVEAU
200m



PANORAMA

Bien plus qu'un prestataire...



CONSEILS



DESIGN & COMMUNICATION




FABRICATION



INSTALLATION

Nous sommes **votre partenaire de confiance** qui **donnera vie** à vos idées les plus **audacieuses**



panorama-be.com

RÈGLEMENT DE L'ÉPREUVE

Article 1 ORGANISATION

L'Ethias Tour de Wallonie est organisé par le TRW'Organisation, ayant son siège rue du Berlaimont 17 à 6220 Fleurus, matricule H81/6 sous les règlements de l'Union Cycliste Internationale. Il se dispute du 01 au 05 juin 2026.

Article 2 TYPE D'ÉPREUVE

L'Ethias Tour de Wallonie est réservé aux hommes élites (ME) et hommes moins de 23 ans (MU), du calendrier continental Europe, suivant l'article 2.1.002 du règlement U.C.I.

L'Ethias Tour de Wallonie est classé en classe ME 2.PRO.

L'Ethias Tour de Wallonie est inscrit au calendrier UCI Europe Tour.

Conformément au règlement de l'UCI, l'Ethias Tour de Wallonie attribue les points suivants pour le classement Continental Europe Tour :

250 - 170 - 140 - 120 - 100 - 80 - 70 - 60 - 50 - 40 - 30 - 20 - 10 - 10 - 10 - 6 - 6 - 6 - 6 - 6 - 6 - 6 - 6 - 6 - 5 - 5 - 5 - 5 - 5 - 3 - 3 - 3 - 3 - 3 - 3 - 3 - 3 - 3 - 3 aux 40 premiers coureurs du classement général final.

25 - 15 - 10 - 5 - 3 aux 5 coureurs classés à l'étape.

5 points au porteur du maillot de leader du classement général (par étape).

Article 3 PARTICIPATION

Conformément à l'article 2.1.005 du règlement UCI, l'Ethias Tour de Wallonie est ouvert aux équipes suivantes :

UCI WorldTeams (maximum 72%) ;

Équipes UCI Pro Teams ;

Équipes continentales UCI du pays ;

Équipes professionnelles cyclo-cross UCI du pays ;

Équipes continentales UCI étrangères (max 2)

Équipe nationale du pays de l'organisateur.

Conformément à l'article 2.2.003 du règlement UCI, le nombre de coureurs par équipe est de minimum 5 et maximum 7 coureurs.

Article 4 PERMANENCE

La permanence d'accueil se tient le 31 mai 2026 de 14h30 à 17h30 au Centre Sportif et Culturel, «Le Scailmont», Avenue de Scailmont, 100 à 7170 MANAGE

La confirmation des partants et le retrait des dossards par les responsables d'équipes se font au Centre Sportif et Culturel, «Le Scailmont», Avenue de Scailmont, 100 à 7170 MANAGE.

La réunion des Directeurs Sportifs, organisée suivant l'article 1.2.087 du règlement UCI, en présence des membres du Collège des Commissaires, des membres de l'organisation et des régulateurs est fixée à 17h00 et aura lieu au Centre Sportif et Culturel, «Le Scailmont», Avenue de Scailmont, 100 à 7170 MANAGE. Pour les permanences d'arrivée, voir le guide technique.

Article 5 RADIO-TOUR

Les informations course sont émises sur la fréquence de **164.63125MHZ**.

Article 6 ASSISTANCE TECHNIQUE

Le service d'assistance technique neutre est assuré par la société « **NEUTRALE WAGENS** »

Le service est assuré au moyen de trois voitures d'assistance neutre et d'une moto.

Article 7 ARRIVÉE

Il est fait application des articles 2.6.027 et 2.6.028 du règlement de l'UCI.

Les étapes 1, 2, 3 et 5 sont qualifiées avec une arrivée en sprint massif. La sprint zone reste à 3 kilomètres et la définition d'un écart entre deux coureurs est augmenté à trois secondes. L'étape 4 est qualifiée avec une arrivée au sommet et la règle des 3 kilomètres ne s'appliquera pas.

Article 8 DÉLAIS D'ARRIVÉE

N°1	Manage > Lobbes	= 10%
N°2	Jodoigne > Libramont-Chevigny	= 10%
N°3	Habay > Vaux-sur-Sûre	= 10%
N°4	Dison > Eupen	= 10%
N°5	Bassenge > Aubel	= 10%

L'organisateur peut être amené à réduire les délais d'arrivée après consultation avec le collège des commissaires en fonction des conditions de course et de la demande des forces de l'ordre pour des raisons de sécurité.

Cet aménagement pourra être appliqué pendant la course obligeant ainsi le ou les coureur(s) concerné(s) à abandonner en suivant les consignes du commissaire de la voiture balai.

Article 9**BONIFICATIONS - REPORTS**

Les modalités d'application des bonifications, suivant l'article 2.6.019 point 2 (autres épreuves) du règlement UCI pour l'attribution des bonifications, à chaque arrivée d'étape, sont fixées comme suit :

1er : 10 sec - 2ème : 6 sec - 3ème : 4 sec

De plus, des bonifications en temps sont également attribuées, lors de chaque étape, à chaque sprint intermédiaire. Les bonifications seront reportées au classement général au temps, à savoir :

1er : 3 sec - 2ème : 2 sec - 3ème : 1 sec

Article 10**CLASSEMENT INDIVIDUEL AU TEMPS**

Il est fait application des articles 2.6.014 et 2.6.015 du règlement de l'UCI.

Le leader de ce classement porte le maillot orange.

**Article 11****CLASSEMENT PAR POINTS**

Un classement par points est établi par l'addition des points obtenus, à l'arrivée, dans chacune des 5 étapes.

Il est attribué respectivement : 25-20-15-10-8-6-4-3-2-1 points aux 10 premiers coureurs classés à l'étape.

Le leader du classement par points porte le maillot jaune.

En cas d'ex æquo au classement général individuel par points, il est fait application des critères suivants, jusqu'à ce qu'il y ait départage :

1. Nombre de victoires d'étapes.
2. Classement général individuel au temps.

Pour bénéficier du prix du classement général aux points, tout concurrent doit avoir accompli la totalité du parcours de l'épreuve dans les délais réglementaires.

Les prix attribués au classement par points sont :

- Au classement général final

1er 750€
 2ème 300€
 3ème 150€

Pour un total de **1200€**

**Article 12****CLASSEMENT DES MONTS (GPM)**

Il est fait application de l'article 2.6.017 du règlement de l'UCI.

Il est attribué respectivement, les points suivants dans chacune des catégories :

Côtes de 1ère catégorie (5 coureurs) : 10-8-6-4-2 points

Côtes de 2ème catégorie (3 coureurs) : 6-4-2 points

Un classement général est établi par l'addition des points obtenus sur l'ensemble des côtes comptant pour le classement des monts (GPM).

Le leader du classement porte le maillot rouge.

En cas d'ex æquo au classement individuel des monts (GPM), il est fait application des critères suivants, jusqu'à ce qu'il y ait départage :

1. Nombre de premières places dans les côtes de la 1ère catégorie.
2. Nombre de premières places dans les côtes de la catégorie suivante et ainsi de suite.
3. Classement général individuel au temps.

Pour bénéficier des prix du classement général final, tout concurrent doit avoir accompli la totalité de l'épreuve dans les délais réglementaires.

Les prix attribués au classement du meilleur grimpeur sont :

- Au classement général final

1er 750€
 2ème 300€
 3ème 150€

Pour un total de **1200€**



Article 13**CLASSEMENT DES SPRINTS**

Le classement individuel des sprints intermédiaires s'établit par l'addition des points obtenus dans chaque sprint intermédiaire. Il sera attribué respectivement :

- 1er..... 5 points
- 2ème3 points
- 3ème1 point

Il est fait application des articles 2.6.014, 2.6.015 et 2.6.019 du règlement de l'UCI.

Le leader du classement des sprints porte le maillot mauve.

Pour bénéficier du prix du classement général final, tout concurrent doit avoir accompli la totalité du parcours de l'épreuve dans les délais réglementaires.

Les prix attribués au classement des sprints sont :

- Au classement général final

- 1er 750€
- 2ème300€
- 3ème150€

Pour un total de **1200€**

**Article 14****CLASSEMENT DES JEUNES (coureurs nés à partir du 1er juin 2002)**

Classement du jour :

Ce classement s'établit suivant le classement général individuel au temps à l'arrivée de chaque étape.

Classement général final :

S'établit suivant le classement des cinq meilleurs jeunes de moins de 24 ans au classement général final.

Il est fait application de l'article 2.6.015 du règlement de l'UCI.

Pour bénéficier du prix du classement général final, tout concurrent doit avoir accompli la totalité du parcours de l'épreuve dans les délais réglementaires.

Les prix attribués au classement du meilleur jeune sont :

- Au classement général final

- 1er 750€
- 2ème300€
- 3ème150€

Pour un total de **1200€**

**Article 15****CLASSEMENT PAR ÉQUIPES**

Conformément à l'article 2.6.016 du règlement UCI, le classement par équipe du jour s'établit par l'addition des trois meilleurs temps individuels de chaque équipe.

L'équipe leader de ce classement se présentera – pour la photo – au podium de la signature avant le départ de chaque étape.

Les prix attribués au classement par équipe sont :

- Au classement général final

- 1er 1000€

Article 16**PRIX SPÉCIAL «PROXIMUS RADAR SECTION»**

Lors de chaque étape, les coureurs seront chronométrés entre le KM-1 du troisième sprint bonification et la ligne du troisième sprint bonification. Le coureur ayant parcouru le plus rapidement ce kilomètre remportera une prime de 1000 €. Ce prix sera remis lors de la cérémonie protocolaire chaque jour.

- Section Radar

- Étape 1 1000€
- Étape 21000€
- Étape 31000€
- Étape 41000€
- Étape 51000€

PRIX PAR ÉTAPE & CLASSEMENT GÉNÉRAL INDIVIDUEL

	Étape 1	Étape 2	Étape 3	Étape 4	Étape 5	Classement Général
1er	3.615€	3.615€	3.615€	3.615€	3.615€	10.498€
2ème	1.805€	1.805€	1.805€	1.805€	1.805€	4.504€
3ème	905€	905€	905€	905€	905€	2.060€
4ème	455€	455€	455€	455€	455€	981€
5ème	365€	365€	365€	365€	365€	775€
6ème	270€	270€	270€	270€	270€	582€
7ème	270€	270€	270€	270€	270€	582€
8ème	180€	180€	180€	180€	180€	383€
9ème	180€	180€	180€	180€	180€	383€
10ème	95€	95€	95€	95€	95€	192€
11ème	95€	95€	95€	95€	95€	192€
12ème	95€	95€	95€	95€	95€	192€
13ème	95€	95€	95€	95€	95€	192€
14ème	95€	95€	95€	95€	95€	192€
15ème	95€	95€	95€	95€	95€	192€
16ème	95€	95€	95€	95€	95€	192€
17ème	95€	95€	95€	95€	95€	192€
18ème	95€	95€	95€	95€	95€	192€
19ème	95€	95€	95€	95€	95€	192€
20ème	95€	95€	95€	95€	95€	192€
TOTAL	9.090€	9.090€	9.090€	9.090€	9.090€	22.860€

Le montant total des prix de l'Ethias Tour de Wallonie 2026 est de :

- Classement général individuel et par étape : 68.310€
- Primes spéciales : 10.800€

MONTANT TOTAL DES PRIX : 79.110,00€

CONTRÔLE ANTIDOPAGE

Le TRW'Organisation et chacune des équipes participantes considèrent comme de nécessité absolue le respect scrupuleux des règles et recommandations édictées par l'UCI et l'ITA en matière de lutte contre le dopage ainsi que l'obligation d'observer une conduite totalement irréprochable à cet égard. Les équipes participantes s'engagent à appliquer les dites règles et recommandations et seront pleinement responsables de leur parfait respect par leurs coureurs et plus généralement par tous leurs salariés et prestataires. Le contrôle antidopage aura lieu à proximité de la ligne d'arrivée dans un bâtiment fléché.

PORT DES MAILLOTS DE LEADER

Le port des maillots de leader est obligatoire depuis le contrôle de signature jusqu'à la cérémonie protocolaire d'arrivée.

PROTOCOLE - VISIBILITÉ - ORDRE DE PRIORITÉ

Conformément à l'article 12.112 du règlement UCI, les coureurs suivants doivent se présenter quotidiennement au protocole :

- Le premier de l'étape
- Le leader du classement général individuel au temps
- Le leader du classement général individuel par points
- Le leader du classement général individuel des monts (GPM)
- Le leader du classement général individuel des sprints
- Le leader du classement général individuel des jeunes (moins de 24 ans)
- Le vainqueur du «Proximus Radar Section»

Ils se présenteront immédiatement après leur arrivée dans la tente à proximité du protocole prévu pour le décrassage.

Il est fait application de l'article 12.01.040 alinéa 36 du règlement de l'UCI.

Les leaders des différents classements doivent se présenter en première ligne au départ de chaque étape.

PÉNALITÉS

Le barème des pénalités de l'UCI est le seul applicable.

Le présent règlement a été rédigé en langue française qui fera foi en cas de difficulté d'interprétation de ses termes dans une autre langue.

Pickx Sports



Vivez un été exceptionnel en suivant le peloton à travers l'Europe, jusqu'au Canada

14-21 juin - Giro Next Gen

19-21 juin - Tour de Catalogne féminin

7-12 juillet - Tour d'Autriche

2 août - Circuito de Getxo

4-8 août - Tour de Burgos

13-16 août - Arctic Race of Norway

13-16 août - Tour de la République tchèque

19-22 août - Tour de Grande-Bretagne féminin

19-23 août - Tour d'Allemagne

2-6 septembre - Tour de Grande-Bretagne

11 septembre - Grand Prix de Québec

13 septembre - Grand Prix de Montréal



Plus d'info sur proximus.be/pickxsports

Le 31 mai 2026

PERMANENCE GÉNÉRALE

- **Horaires** : de 14h30 à 17h30
Centre Sportif et Culturel «Le Scailmont» - Avenue de Scailmont, 100 à 7170 Manage

INFORMATIONS ÉQUIPES

- **Inscriptions** : de 15h00 à 16h45
- **Réunion des Directeurs Sportifs** : à 17h00
- **Centre Sportif et Culturel «Le Scailmont»** - Avenue de Scailmont, 100 à 7170 Manage

HÉBERGEMENTS OFFICIELS UCI

- **IBIS STYLE SPY** - Avenue d'Ecolys, 2 à 5020 NAMUR

PERMANENCE CARBURANTS

- **Horaires** : de 16h30 à 17h30
Q8 Easy Manage - Chaussée de Nivelles, 50 à 7170 Manage

LES HÔTELS DES ÉQUIPES

NAMUR



IBIS STYLE
NAMUR



Avenue d'Ecolys, 2
à 5020 NAMUR
+32(0)81/74.55.55

- NETCOMPANY INEOS
- TEAM JAYCO ALULA
- TEAM FLANDERS - BALOISE
- BALOISE VERZEKERINGEN - HET POETSBUREAU LIONS
- VAN RYSEL ROUBAIX
- PAUWELS SAUZEN - ALTEZ INDUSTRIEBOUW
- MG.K VIS COSTRUZIONI E AMBIENTE

GOSELIES



IBIS STYLE
AERO 44



Rue Louis Blériot, 4
à 6041 GOSELIES
+32(0)71/31.32.11

- LOTTO INTERMARCHÉ
- NSN CYCLING TEAM
- RED BULL - BORA - HANSGROHE

LOUVAIN-LA-NEUVE



IBIS STYLE
LLN



Boulevard de Lauzelle, 61
à 1348 LOUVAIN-LA-NEUVE
+32(0)10/48.38.73

- COLOR CODE - ALU CENTER

GOSELIES



VAN DER VALK
CHARLEROI
AIRPORT



Chaussée de Courcelles, 115
à 6041 GOSELIES
+32(0)71/25.00.50

- MOVISTAR TEAM
- ALPECIN - PREMIER TECH
- TEAM STORCK - MRW BAU

WAVRE



BEST WESTERN
WAVRE HOTEL



Avenue Lavoisier, 12
à 1300 WAVRE
+32(0)10/88.74.30

- MODERN ADVENTURE PRO CYCLING

LIERNEUX



VAKANTIEHUIS
FERME D'AL COUR




Odrimont, 17
à 4990 LIERNEUX
+32(0)0477/53.89.75

- TARTELETTO - ISOREX

GOSELIES



BEST WESTERN
WAVRE HOTEL



Avenue Lavoisier, 12
à 1300 WAVRE
+32(0)10/88.74.30

- BIKE AID



LA PREMIÈRE D'UNE NOUVELLE ÈRE.

LA NOUVELLE BMW iX3
JUSQU'À 805 KM D'AUTONOMIE.



 DONNONS PRIORITÉ À LA SÉCURITÉ. Informations environnementales (AR 19/03/04) : bmw.be

15,1-17,0 KWH/100 KM • 0 G/KM CO² (WLTP)



L.Louyet

www.louyet.bmw.be



MANAGE
PROVINCE DE HAINAUT



LOBBES
PROVINCE DE HAINAUT



180,70 Km

Un Grand Départ Hennuyer

Le Grand Départ de l'Ethias Tour de Wallonie se déroulera à Manage dans la région du Centre. C'est la première fois que Manage accueille l'épreuve par étapes. La première partie de la course sera relativement plane en direction du Brabant Wallon. Les coureurs emprunteront alors le secteur pavé exigeant de la Rue de l'Abbaye à Villers-la-Ville long de près de 3 km. Après un premier sprint disputé à Spy, les coureurs descendront vers la Sambre et rencontreront la première difficulté du tour, la côte de Trémouroux. Les coureurs contourneront l'aire urbaine de Charleroi pour prendre la direction du circuit final. Après un premier passage de la ligne d'arrivée à Lobbes, le peloton se dirigera vers le Mur de Thuin qu'il faudra franchir à deux reprises. L'arrivée quant à elle sera jugée au sommet d'un faux plat montant de plus de 2500 mètres. Le vainqueur sera sans aucun doute un coureur costaud.

Située en Province de Hainaut, en plein cœur de la région du Centre, **Manage** est une entité qui a su préserver un patrimoine architectural et naturel remarquable. Surnommée la « Cité du Verre », elle se compose de plusieurs anciennes communes dont Manage, Fayt-Lez-Manage, Bois d'Haine, La Hestre et Bellecourt.

D'un point de vue architectural, Manage regorge d'édifices témoins de son passé seigneurial et industriel. Parmi ces demeures on retrouve le Château de la Courte-au-Bois, le Château de Prelle, ... On y retrouve également d'autres constructions telles que l'ancien bureau des postes situé Place de la Gare et d'autres plus contemporaines comme le bâtiment Solidaris qui abrite des services mutualistes et qui a été édifié sur le site de l'ancienne clinique de La Hestre.

Terre de folklore, la commune s'ambiance de janvier à Pâques au son des cuivres et tambours où gilles et autres acteurs du carnaval animent les rues de successivement, La Hestre, Fayt-Lez-Manage et Manage. Les festivités se prolongent jusqu'aux fêtes de la Saint-Jean de Bellecourt pour terminer en apothéose à Bois d'Haine à l'occasion de l'ancestral Chaudéou ou Caudia. Une des particularités de l'entité et plus particulièrement de Fayt-Lez-Manage étant son traditionnel Bal blanc, évènement à vocation caritative sur le thème du blanc.

Vous pourrez d'ailleurs admirer les différentes fresques urbaines présentes aux 4 coins de l'entité qui témoignent de l'attachement que portent les citoyens manageois à leur commune, qui illustre parfaitement le passé industriel et leur amour pour le folklore et ses traditions.

D'un point de vue touristique, l'offre de Manage s'articule autour de la mobilité douce et la découverte de ses espaces verts. C'est en ce sens qu'en juillet dernier a été inauguré la mise en service du RAVeL des lignes 113 et 265, sur près de 6,5 km et ouvrant ainsi la création d'un axe cyclable structurant entre le cœur du Brabant wallon, la Région du Centre et le Pays de Charleroi.

Au cœur de la vallée de la Sambre, **Lobbes** est une commune où patrimoine, nature et simplicité se rencontrent naturellement. Avec ses villages, ses paysages vallonnés et son histoire millénaire, elle offre un cadre agréable pour une pause au rythme plus calme, au cœur de la Haute-Sambre. Le centre de Lobbes conserve plusieurs traces de son riche passé. La Collégiale Saint-Ursmer, construite par les moines de l'ancienne abbaye de Lobbes, fait partie des édifices religieux les plus remarquables de la région et compte parmi les plus anciennes églises encore en activité en Belgique. Son architecture et son atmosphère paisible en font un lieu incontournable pour découvrir l'histoire locale. À quelques rues de là, la Portelette et les anciennes ruelles rappellent encore le passé de la commune. Lobbes se découvre aussi à travers ses paysages et ses promenades. Les chemins le long de la Sambre, les sentiers balisés et les petites routes de campagne permettent de profiter facilement de la nature environnante, à pied comme à vélo. Depuis certains points en hauteur, on profite surtout de jolies vues sur le centre de Lobbes et les méandres de la Sambre, qui traversent paisiblement la vallée. La commune se compose aussi de plusieurs villages au caractère rural, comme Mont-Sainte-Geneviève, Bienne-lez-Happart ou Sars-la-Buissière. Chacun possède son ambiance, entre patrimoine local, espaces verts et vie de village. Mais Lobbes, c'est aussi une commune bien vivante, où la vie locale occupe une place essentielle. Tout au long de l'année, différentes initiatives, activités associatives et rendez-vous organisés dans les villages viennent rythmer le quotidien des habitants. Ces moments de rencontre, portés par les associations, les écoles et les comités locaux, contribuent à maintenir une véritable dynamique de proximité. Ils reflètent l'engagement des habitants et leur attachement à faire vivre Lobbes au quotidien. Sans artifices, Lobbes propose simplement un quotidien à taille humaine, où patrimoine, nature et vie locale se croisent naturellement. Une commune où l'on prend le temps de profiter de son cadre et de ses rencontres.

www.manage.be



www.lobbes.be

180,70Km

Manage > Lobbes

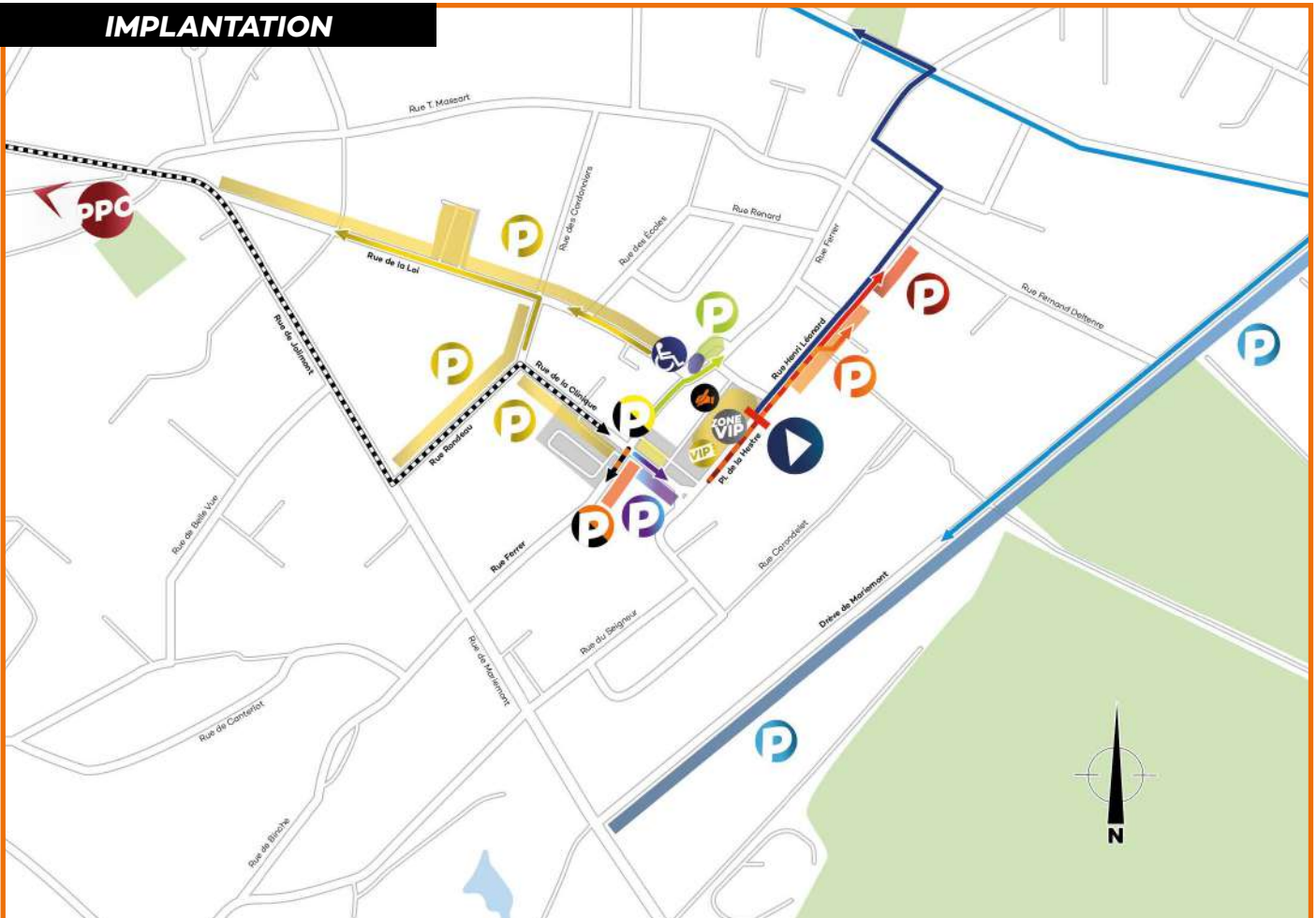
ÉTAPE 1

DÉPART

ACCÈS



IMPLANTATION





ACCÈS PPO
 Au carrefour
 N27 - Av. Emile Herman /
 N583a - Rue de Bascoup



COURSE

Rassemblement de départ:
 Place de la Hestre
 Appel des coureurs : 12h55
 Départ fictif : 13h00
 Départ réel : 13h11, N27 - Chaussée de Mons
 à 7180 SENEFFE après 5,9km en cortège.

SIGNATURES de 11h20 à 12h45

PARKING ÉQUIPES
 Drève de Mariemont /
 Rue Fernand Deltenre

PARKING RELATIONS PUBLIQUES
 Rue Henri Léonard

PARKING PRESSE
 Rue Ferrer

PARKING ORGANISATION
 Rue Ferrer

ACCUEIL VIP
 Place de la Hestre
 (à l'entrée du Village VIP)
 Horaires : de 10h45 à 13h00

VILLAGE VIP
 Place de la Hestre
 Horaire : de 11h00 à 13h15

RÉUNION TECHNIQUE
 Salle «Valère Motte»
 Rue de Jolimont, 10 à 7170
 Manage
 Horaire : 11h00

PERMANENCE CARBURANT
Station Q8 Easy Manage
 Chaussée de Nivelles, 50 à 7170 Manage
 Horaire: de 10h00 à 11h30

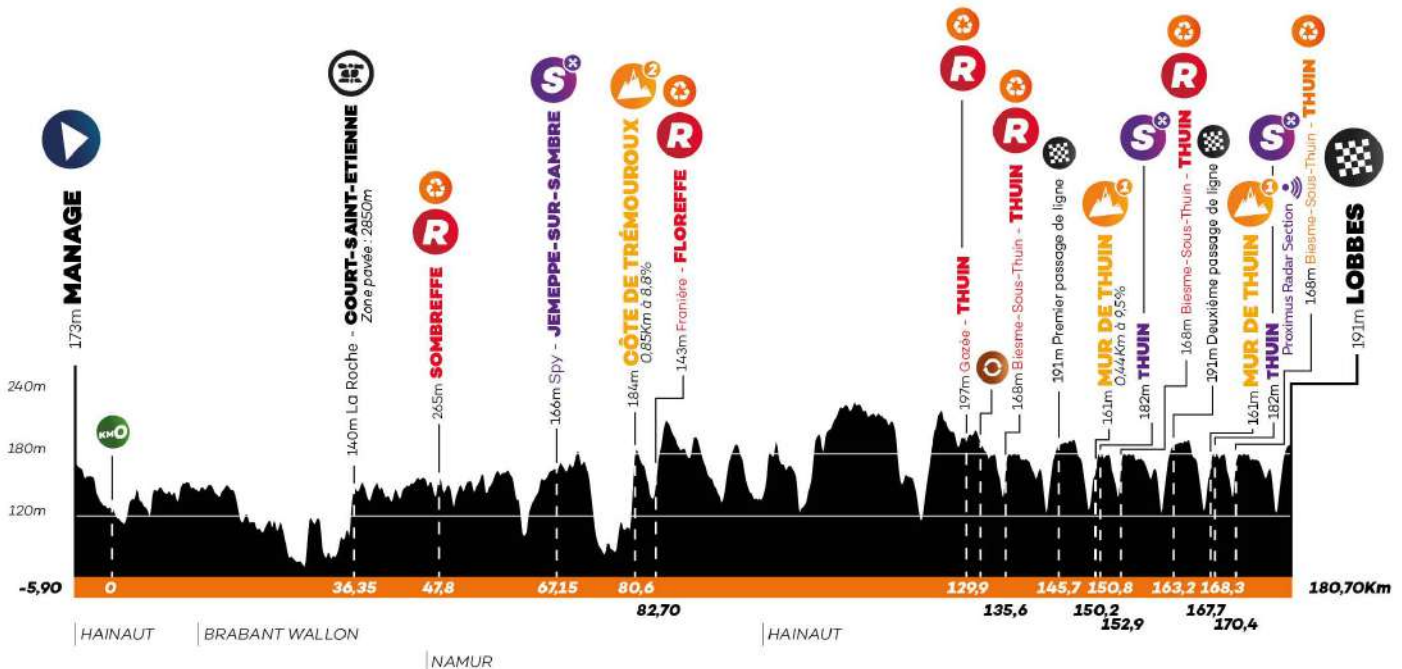
PARKING VIP
 Parking | Rue de la Loi /
 Rue Rondeau /
 Rue de la Clinique

PARKING VÉHICULES AVANTS
 Rue Henri Léonard

PARKING VÉHICULES ARRIÈRES
 Place de la Hestre

**PARKING MOTOS (WPR/
 DRAPEAUX JAUNES)**
 Place de la Hestre

PROFIL DU JOUR



233m | 70m | 1818m | 1798m

**PARCOURS
OPENRUNNER**



LOBBES



VILLERS-LA-VILLE
2850m
14:00

JEMEPE-SUR-SAMBRE
14:42
Spy

SOMBREFFE
14:16

CÔTE DE TRÉMOUROUX
0.85Km à 8.8%

THUIN
16:36 | 17:00
Proximus Radar Section

FLOREFFE
15:03
Franière

THUIN
16:15 | 16:39 | 17:04
Biesme-sous-Thuin

THUIN
16:08
Gozée

MUR DE THUIN
0.44Km à 9.5%



5Km

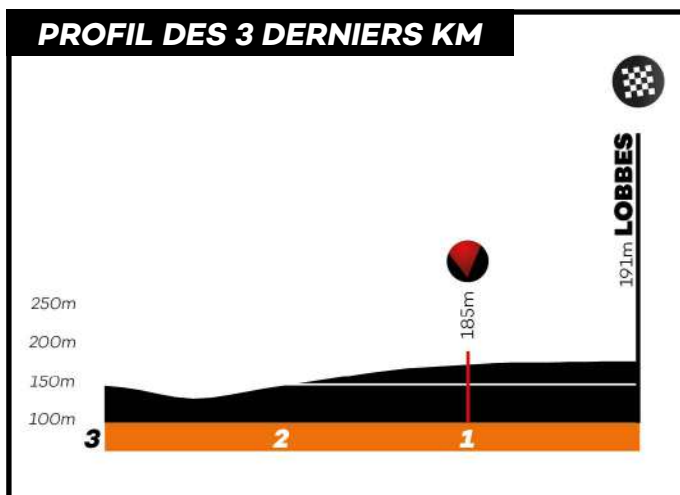
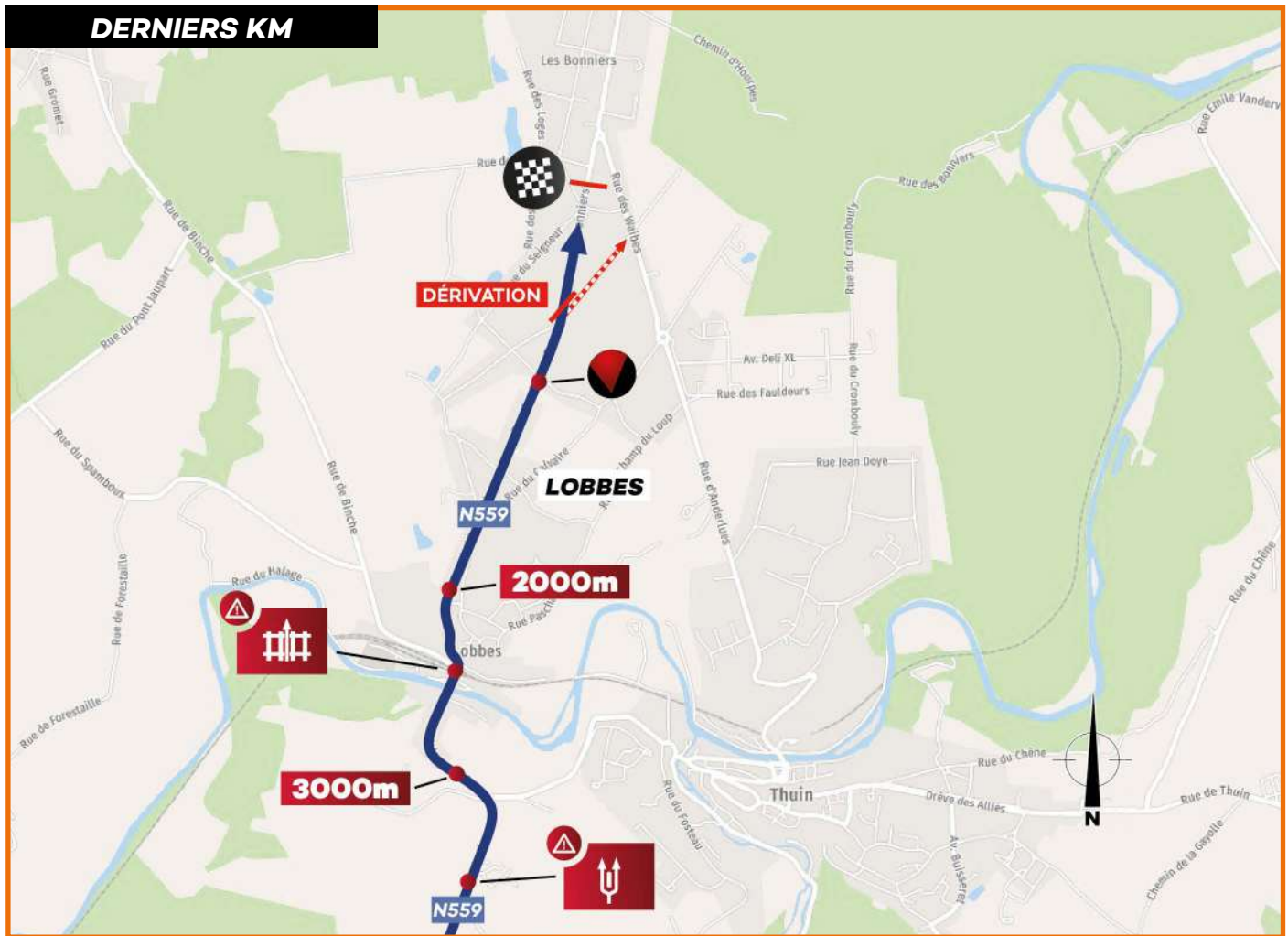
ITINÉRAIRE HORAIRE

KILOMÈTRES				HORAIRES			PROVINCES	
À parcourir	Parcours			44Km/h	42Km/h	40Km/h		
0,00	-5,90	VC	MANAGE (VC-N583-N27)		13:00	13:00	13:00	Hainaut
180,70	0,00	N27	SENEFFE		13:11	13:11	13:11	
180,10	0,60		SENEFFE (N27-VC)		13:11	13:11	13:11	
173,70	7,00	VC	Rosseignies (PONT-À-CELLES)		13:20	13:21	13:21	
171,01	9,69		Petit-Roeulx (SENEFFE)		13:24	13:24	13:25	Brabant Wallon
168,70	12,00		Carrefour VC-R24		13:27	13:28	13:29	
164,32	16,38	R24	Carrefour R24-N237		13:33	13:34	13:35	
162,12	18,58	N237	Vieux-Genappe (GENAPPE)		13:36	13:37	13:38	
161,50	19,20		Fonteny (GENAPPE)		13:37	13:38	13:39	
156,30	24,40		Baisy-Thy (GENAPPE)		13:44	13:45	13:47	
154,62	26,08		Bousval (GENAPPE)		13:46	13:48	13:50	
152,20	28,50		Noirhat (GENAPPE) (N237-N237a)		13:49	13:51	13:53	
149,83	30,87	N237a	Carrefour N237a-N275		13:53	13:55	13:57	
147,55	33,15	N275	La Roche (COURT-SAINT-ETIENNE)		13:56	13:58	14:00	
144,40	36,30		Carrefour N275-VC		14:00	14:02	14:05	Namur
144,35	36,35	VC	Zone pavés 2850m		14:00	14:02	14:05	
142,20	38,50		Mellery (VILLERS-LA-VILLE)		14:03	14:06	14:08	
138,91	41,79		Gentignes (CHASTRE) (VC-N273)		14:07	14:10	14:13	
132,90	47,80	N273	SOMBREFFE (N273-N93)		14:16	14:19	14:22	
129,93	50,77	N93	Tongrinne (SOMBREFFE) (N93-N29)		14:20	14:23	14:27	
126,40	54,30	N29	Ligny (SOMBREFFE) (N29-N98)		14:25	14:28	14:32	
125,50	55,20	N98	Boignée (SOMBREFFE)		14:26	14:29	14:33	
124,10	56,60		Velaïne-sur-Sambre (SAMBREVILLE) (N98-N912)		14:28	14:31	14:35	
118,80	61,90	N912	Onoz (JEMEPPE-SUR-SAMBRE)		14:35	14:39	14:43	
117,87	62,83		Passage à niveau 1 voie Ligne 44, passage 9		14:36	14:40	14:45	Hainaut
113,55	67,15		Spy (JEMPE-SUR-SAMBRE) Sprint N°1		14:42	14:46	14:51	
113,10	67,60		Carrefour N912-N93		14:43	14:47	14:52	
111,20	69,50	N93	Temploux (NAMUR) (N93-N958a-N958)		14:45	14:50	14:55	
107,95	72,75	N958	FLOREFFE (N958-N90-VC)		14:50	14:54	15:00	
101,80	78,90	VC	Franière (FLOREFFE)		14:58	15:03	15:09	
100,10	80,60		CÔTE DE TRÉMOUROUX CAT. 2		15:00	15:06	15:11	
99,20	81,50	VC	Carrefour VC-N90		15:02	15:07	15:13	
98,00	82,70	N922	Carrefour N90-N922		15:03	15:09	15:15	
95,57	85,13		Sart-Saint-Laurent (FOSSES-LA-VILLE)		15:07	15:12	15:18	
89,70	91,00		Vitruval (FOSSES-LA-VILLE) (N922-VC)		15:15	15:21	15:27	
86,32	94,38	VC	Le Roux (FOSSES-LA-VILLE) (VC-N922)		15:19	15:25	15:32	
82,30	98,40	N922	Sart-Eustache (FOSSES-LA-VILLE)		15:25	15:31	15:38	
82,10	98,60		Presles (AISEAU-PRESLES) (N922-VC)		15:25	15:31	15:38	
79,20	101,50	VC	CHÂTELET		15:29	15:36	15:43	
75,20	105,50		Carrefour VC-N975		15:34	15:41	15:49	
73,40	107,30	N975	Carrefour N975-VC		15:37	15:44	15:51	
72,60	108,10	VC	Lausprelle (GERPINNES)		15:38	15:45	15:53	
69,00	111,70		Les Flaches (GERPINNES) (VC-N574-VC)		15:43	15:50	15:58	
58,90	121,80	VC	Mont-sur-Marchienne (CHARLEROI) (VC-N577)		15:57	16:05	16:13	
56,70	124,00	N577	Carrefour N577-N53		16:00	16:08	16:17	
56,50	124,20	N53	Passage à niveau 2 voies Ligne 132, passage 117		16:00	16:08	16:17	Hainaut
50,80	129,90	N59	Carrefour N53-N59		16:08	16:16	16:25	
47,64	133,06		THUIN (N59-VC)		16:12	16:21	16:30	
46,90	133,80	VC	Entrée circuit local		16:13	16:22	16:31	
45,10	135,60		Biesme-Sous-Thuin (THUIN)		16:15	16:24	16:34	
41,10	139,60		Biercée (THUIN) (VC-N559)		16:21	16:30	16:40	
35,00	145,70	N559	LOBBES Premier passage de ligne		16:29	16:39	16:49	
34,80	145,90		Carrefour N559-N59		16:29	16:39	16:49	
33,00	147,70	N59	THUIN (N59-VC)		16:32	16:42	16:52	
30,50	150,20	VC	MUR DE THUIN CAT. 2		16:35	16:45	16:56	
30,45	150,25		Carrefour VC-N59		16:35	16:45	16:56	
29,90	150,80	N59	THUIN Sprint N°2		16:36	16:46	16:57	
29,60	151,10		Carrefour N59-VC		16:37	16:46	16:57	
27,80	152,90	VC	Biesme-Sous-Thuin (THUIN)		16:39	16:49	17:00	
23,80	156,90		Biercée (THUIN) (VC-N559)		16:44	16:55	17:06	
17,50	163,20	N559	LOBBES Deuxième passage de ligne		16:53	17:04	17:15	
17,30	163,40		Carrefour N559-N59		16:53	17:04	17:16	
15,50	165,20	N59	THUIN (N59-VC)		16:56	17:07	17:18	
13,00	167,70	VC	MUR DE THUIN CAT. 2		16:59	17:10	17:22	
12,95	167,75		Carrefour VC-N59		16:59	17:10	17:22	
12,40	168,30	N59	THUIN Sprint N°3		17:00	17:11	17:23	
12,10	168,60		Carrefour N59-VC		17:00	17:11	17:23	
9,18	171,52	VC	Biesme-Sous-Thuin (THUIN)		17:04	17:16	17:28	
6,30	174,40		Biercée (THUIN) (VC-N559)		17:08	17:20	17:32	
0,00	180,70	N559	LOBBES		17:17	17:29	17:42	

HORAIRES SNCB

Passage à niveau	Voies	Rues	Entités	BK	Trains	Directions	Horaires
L144/PN9	1	Route d'Eghezée	JEMEPPE-SUR-SAMBRE	62,83	Aucun	/	/
L132/PN117	2	Rue de la Station	MONTIGNY-LE-TILLEUL	124,20	E3936	La Sambre	16h00
L132/PN117	2	Rue de la Station	MONTIGNY-LE-TILLEUL	124,20	E8760	Jamioulx	16h03
L132/PN117	2	Rue de la Station	MONTIGNY-LE-TILLEUL	124,20	E3916	Jamioulx	16h27

DERNIERS KM & PROFIL

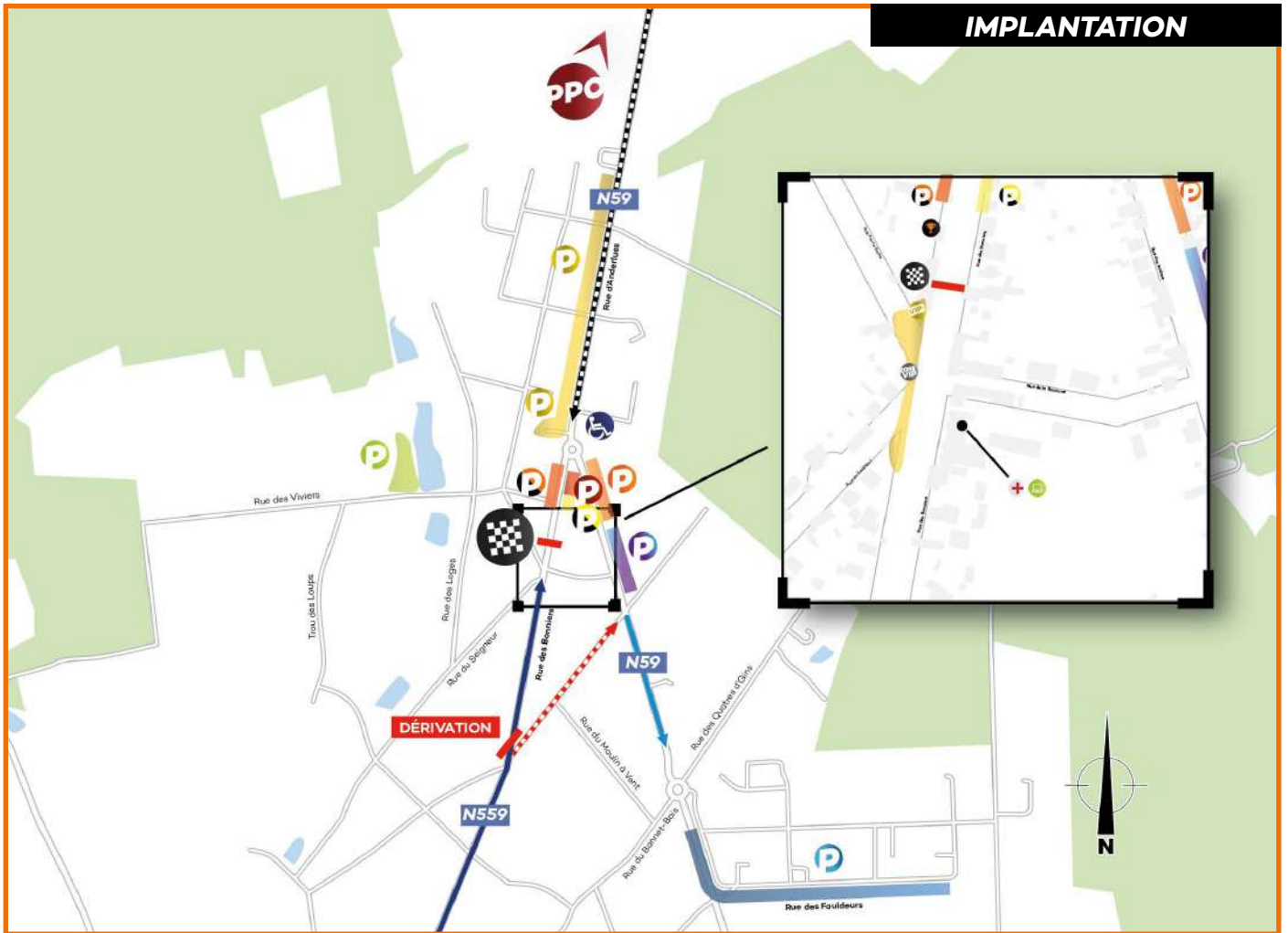


-  **LIGNE D'ARRIVÉE**
N559 - Rue des Bonniers
-  **ZONE VIP**
N559 - Rue des Bonniers (côté gauche de la ligne)
Horaire : de 15h30 à 18h15
-  **ACCUEIL/ PERMANENCE VIP**
N559 - Rue des Bonniers
(à l'entrée de la Zone VIP)
Horaires : de 15h15 à 18h00
-  **PERMANENCE OFFICIELS UCI**
N559 - Rue des Bonniers
(dans le camion Portique)
-  **SALLE DE PRESSE**
École Communale des Bonniers
Accès : N559 - Rue des Bonniers, 34
à 6540 Lobbes
Horaire : de 14h00 à 21h00
-  **PERMANENCE CARBURANT**
Station AVIA Gozée
Rue de Marchienne, 141 à 6534 Gozée
Horaire: de 17h45 à 19h15
-  **CONTRÔLE MÉDICAL**
École Communale des Bonniers
Accès : N559 - Rue des Bonniers



ACCÈS PPO
Au château d'eau
N59 - Rue d'Anderlues





P **PARKING ÉQUIPES**
Rue des Fauldeurs

P **PARKING ORGANISATION**
N559 - Rue des Bonniers
(après la ligne | côté gauche)

P **PARKING PRESSE**
Parking | «Domaine du Poisson Rouge»
Accès : Rue des Viviers

P **PARKING MOTOS**
N559 - Rue des Bonniers
(après la ligne | côté droit)

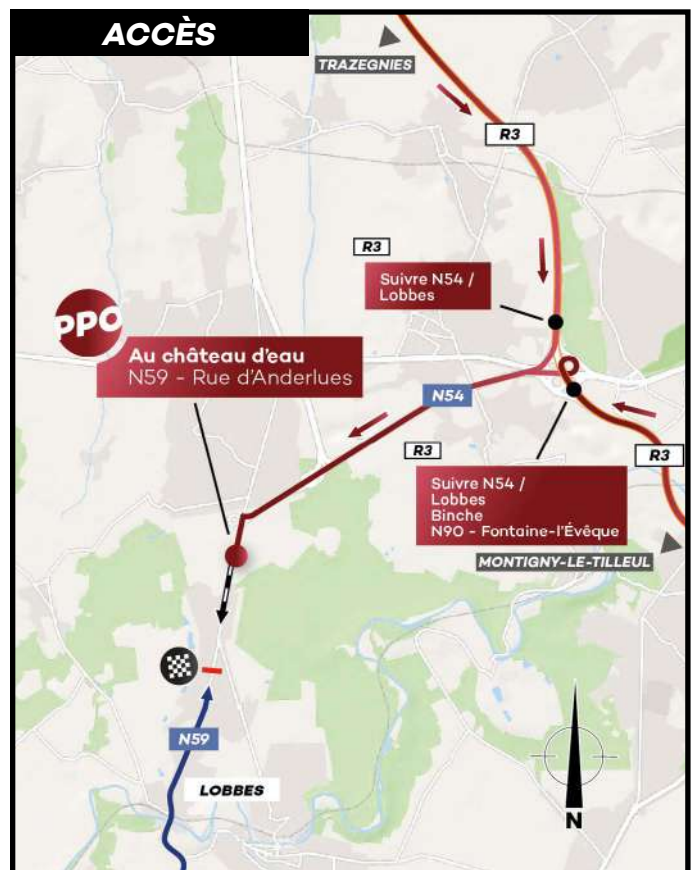
P **PARKING RP**
N559 - Rue des Bonniers
(après la ligne | côté droit)

P **PARKING VIP**
N59 - Rue d'Anderlues /
Place des Bonniers

P **PARKING VÉHICULES AVANTS**
N59 - Rue des Waibes

P **PARKING VÉHICULES ARRIÈRES**
N59 - Rue des Waibes

P **PARKING PMR**
Parking | «Brasserie des Bonniers»
Accès : N559 - Rue des Bonniers



HÔTELS DES ÉQUIPES

NAMUR



IBIS STYLE
NAMUR



Avenue d'Ecolys, 2
à 5020 NAMUR

+32(0)81/74.55.55

- NETCOMPANY INEOS
- TEAM JAYCO ALULA
- TEAM FLANDERS - BALOISE
- BALOISE VERZEKERINGEN - HET POETSBUREAU LIONS
- VAN RYSEL ROUBAIX
- PAUWELS SAUZEN - ALTEZ INDUSTRIEBOUW
- MG.K VIS COSTRUZIONI E AMBIENTE

GOSELIES



IBIS STYLE
AERO 44



Rue Louis Blériot, 4
à 6041 GOSELIES

+32(0)71/31.32.11

- LOTTO INTERMARCHÉ
- NSN CYCLING TEAM
- RED BULL - BORA - HANSGRÖHE

LOUVAIN-LA-NEUVE



IBIS STYLE
LLN



Boulevard de Lauzelle, 61
à 1348 LOUVAIN-LA-NEUVE

+32(0)10/48.38.73

- COLOR CODE - ALU CENTER

GOSELIES



VAN DER VALK
CHARLEROI
AIRPORT



Chaussée de Courcelles, 115
à 6041 GOSELIES

+32(0)71/25.00.50

- MOVISTAR TEAM
- ALPECIN - PREMIER TECH
- TEAM STORCK - MRW BAU

WAVRE



BEST WESTERN
WAVRE HOTEL



Avenue Lavoisier, 12
à 1300 WAVRE

+32(0)10/88.74.30

- MODERN ADVENTURE PRO CYCLING

LIERNEUX



VAKANTIEHUIS
FERME D'AL COUR



Odrimont, 17
à 4990 LIERNEUX


+32(0)0477/53.89.75

- TARTELETTO - ISOREX

GOSELIES



BEST WESTERN
WAVRE HOTEL



Avenue Lavoisier, 12
à 1300 WAVRE

+32(0)10/88.74.30

- BIKE AID

SOBELTAX

THE BEST RENTAL SOLUTION

LOCATION SANS CHAUFFEUR



0800-82.812

WWW.SOBELTAXRENTAL.BE


CAMIONS - CAMIONNETTES - VOITURES
MINIBUS - VÉHICULES FRIGORIFIQUES



LAITERIE
des Ardennes



100% BELGE
100% ÉQUITABLE



C'est
tout
bon!

CONCOURS



Arnaud De Lie te défie de créer
le plus beau parcours de Wallonie!

A gagner : un maillot signé par Arnaud De Lie

Scanne le QR code pour t'inscrire !
Infos complètes en ligne





JODOIGNE

PROVINCE DU BRABANT WALLON



192,08 Km



LIBRAMONT-CHEVIGNY

PROVINCE DE LUXEMBOURG



La deuxième étape prendra son envol de la Ville de Jodoigne en Brabant Wallon. Les 30 premiers kilomètres de l'étape seront relativement plats et exposés au vent. Après avoir traversé la vallée de la Meuse, les coureurs prendront la direction du sud de la province de Namur via Ciney puis Rochefort où sera jugé le premier sprint bonifications. Le parcours deviendra alors plus vallonné avec notamment l'ascension du Fourneau-Saint-Michel et la traversée de Saint-Hubert. Ensuite direction Libramont-Chevigny où les coureurs entreront sur le circuit local notamment composé de petites routes et qu'ils devront parcourir à deux reprises. Cette étape pourrait s'offrir aux coureurs audacieux.

Nichée au cœur du Brabant wallon, **Jodoigne** séduit par son authenticité et la richesse de son patrimoine. Ville épargnée par les affres de la guerre, elle a su préserver un tissu urbain remarquable, fait de petites rues pleines de charme, d'une Grand'Place exceptionnelle et d'un patrimoine architectural d'une rare qualité. La pierre lumineuse de Gobertange, signature locale, confère à ses façades une élégance intemporelle, sublimée par la lumière. Son territoire est également ponctué de plusieurs châteaux remarquables, témoins d'un passé prestigieux et d'un cadre de vie empreint de caractère. À cela s'ajoute la présence de deux villages reconnus parmi Les plus beaux villages de Wallonie : Mélin et Saint-Remy-Geest. Ville vivante et accueillante, Jodoigne a la chance de proposer une offre commerciale complète, couvrant l'ensemble des secteurs. Sa Grand'Place, cœur battant de la commune, accueille notamment un cinéma, en complément de nombreux restaurants de qualité, allant de tables conviviales à une gastronomie raffinée, dont un établissement étoilé. Véritable pôle scolaire, Jodoigne accueille chaque année plus de 4 000 élèves quotidiennement, couvrant l'ensemble des niveaux d'enseignement et des réseaux. Des crèches aux établissements secondaires, tout est mis en œuvre pour accompagner les jeunes Jodoignois dès leur plus tendre enfance et tout au long de leur parcours. Résolument tournée vers l'avenir, la Ville poursuit son développement avec ambition, notamment à la Gadale, véritable temple du sport s'étendant sur plus de 12 hectares, où un nouveau hall sportif et une piscine dernier cri viennent renforcer une offre d'infrastructures modernes au service des citoyens. C'est dans ce cadre à la fois authentique et dynamique que Jodoigne aura le plaisir d'accueillir, le 2 juin 2026, la deuxième étape du Tour de Wallonie, un événement sportif majeur qui viendra mettre à l'honneur son patrimoine, son énergie et son art de vivre.

www.jodoigne.be

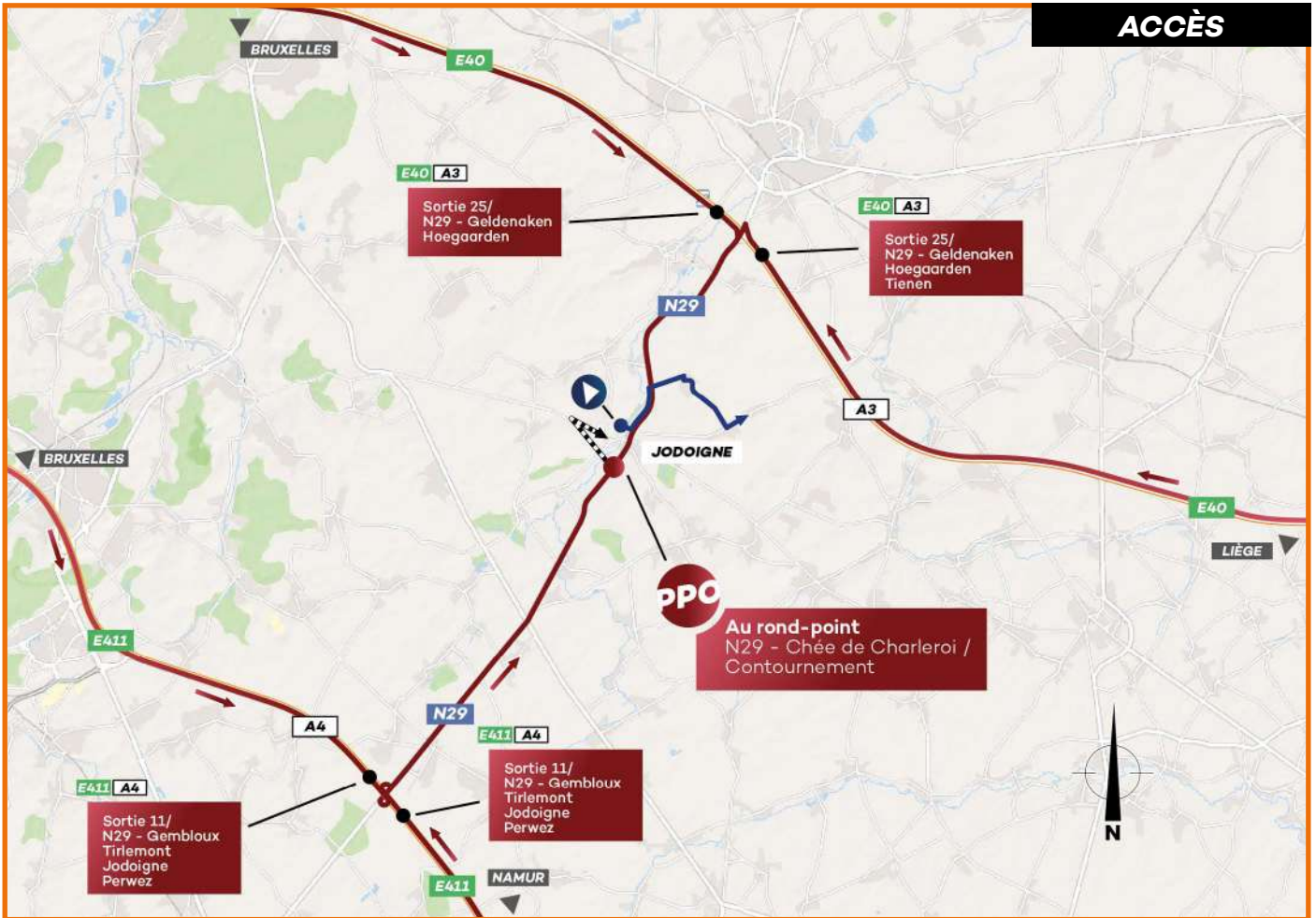
Située au cœur de l'Ardenne, la Ville de **Libramont-Chevigny** se distingue par la richesse de son patrimoine, la diversité de ses paysages et une offre touristique en constante évolution. À la fois ancrée dans ses traditions rurales et résolument tournée vers l'avenir, elle constitue aujourd'hui une destination attractive pour les visiteurs en quête de nature, de culture et d'authenticité. Libramont-Chevigny bénéficie d'un cadre naturel exceptionnel. Implantée sur un vaste plateau ardennais, la commune est entourée de forêts, de prairies et de paysages vallonnés qui invitent à la découverte. De nombreux circuits de promenades balisés, accessibles à pied, à vélo ou à cheval, permettent aux visiteurs de profiter d'une nature préservée et d'explorer les villages et hameaux qui composent le territoire. Des promenades thématiques ont également été développées afin d'allier détente, activité physique et découverte culturelle. Le parc paysager de Libramont, véritable poumon vert de près de 25 hectares, offre quant à lui un cadre privilégié avec ses sentiers pédestres, son parcours VTT, sa piste de cross équestre, ses zones humides et ses espaces de détente, appréciés tant par les habitants que par les visiteurs. Le patrimoine architectural et religieux constitue également une richesse importante de la commune. De nombreuses églises, chapelles, lavoirs et abreuvoirs jalonnent le territoire et témoignent de son histoire rurale. Parmi les édifices remarquables figurent notamment la chapelle de Lhommal, liée à une tradition ancienne autour des sources de la Lomme, ainsi que la chapelle Notre Dame de Lorette, perchée sur un éperon rocheux dominant la vallée de l'Ourthe occidentale. L'église de Saint-Pierre, seul monument classé de la commune, constitue également un témoin majeur de l'histoire locale, avec ses origines remontant au Moyen Âge.

www.libramontchevigny.be

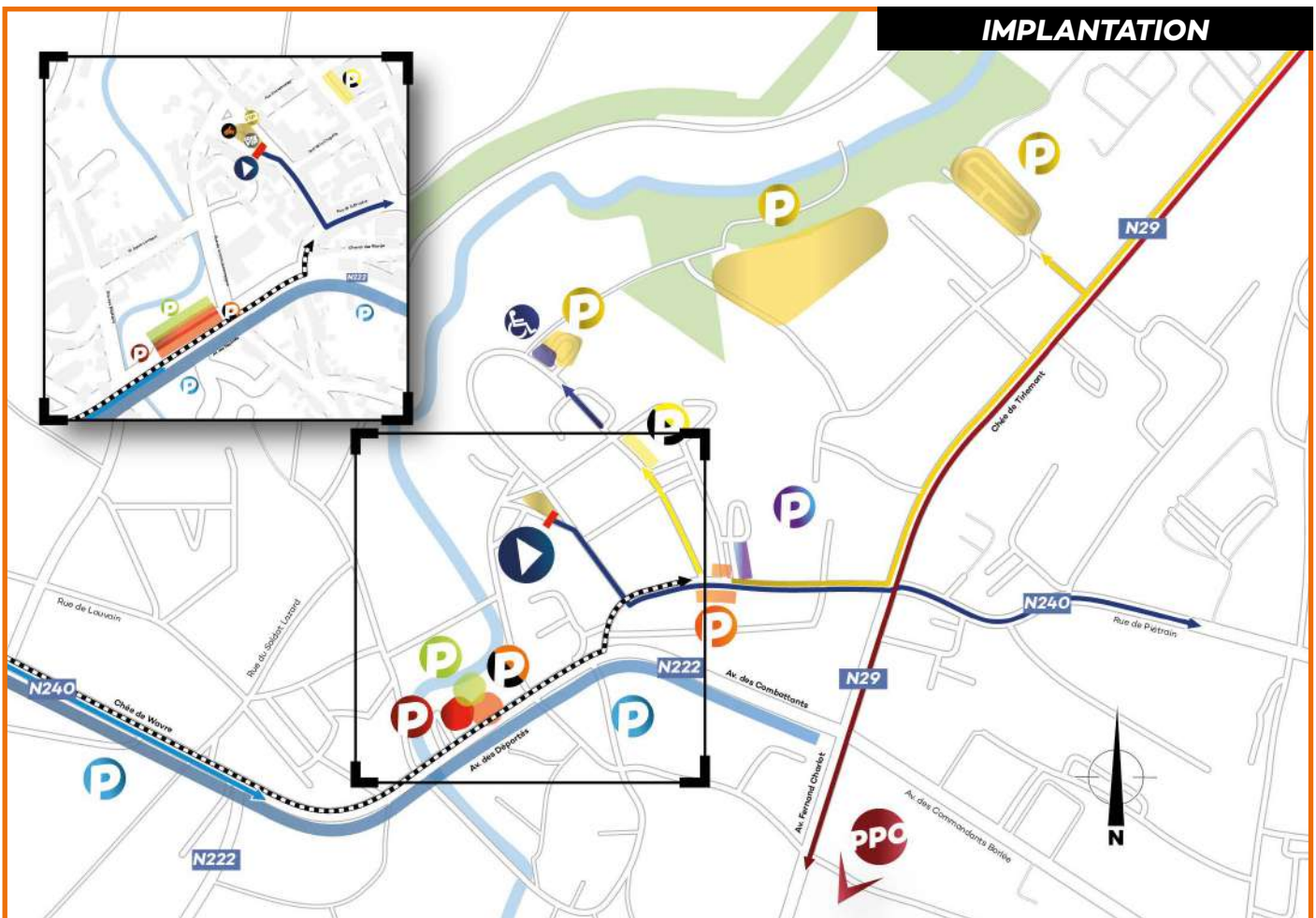


DÉPART

ACCÈS



IMPLANTATION





ACCÈS PPO

Au rond-point
N29 - Chaussée de Charleroi /
Contournement



COURSE

Rassemblement de départ:

Grand'Place

Appel des coureurs : 12h40

Départ fictif : 12h45

Départ réel : 13h04, N240 - Grand Route

à 1350 Nodrengé (ORP-JAUCHE) après 9,75km en cortège.



SIGNATURES de 11h05 à 12h30



PARKING ÉQUIPES

N240 - Chée de Wavre /
N222 - Av. des Déportés /
Av. des Combattants



PARKING RELATIONS PUBLIQUES

Parking | Pré Pastur
Accès via N222 - Av. des Déportés



PARKING PRESSE

Parking | Pré Pastur
Accès via N222 - Av. des Déportés



PARKING ORGANISATION

Parking | Pré Pastur
Accès via N222 - Av. des Déportés



ACCUEIL VIP

Grand'Place (à l'entrée du Village VIP)

Accès via Rue des Marchés

Horaires : de 10h30 à 12h45



VILLAGE VIP

Grand'Place

Horaires : de 10h45 à 13h00



RÉUNION TECHNIQUE

Salle des Calèches

Rue du Château, 13 à 1370 Jodoigne

Horaires : 10h45



PERMANENCE CARBURANT

Station Q8

Chaussée de Charleroi, 62 à 1370

Jodoigne

Horaires: de 10h00 à 11h30



PARKING VIP

Parking | École Communale de l'Ardoisière
Accès via Chemin du Bordia



PARKING VÉHICULES AVANTS

Place de la Bruyère



PARKING VÉHICULES ARRIÈRES


Rue du Sergent Sortet



PARKING MOTOS (WPR/ DRAPEAUX JAUNES)

Marché aux Chevaux

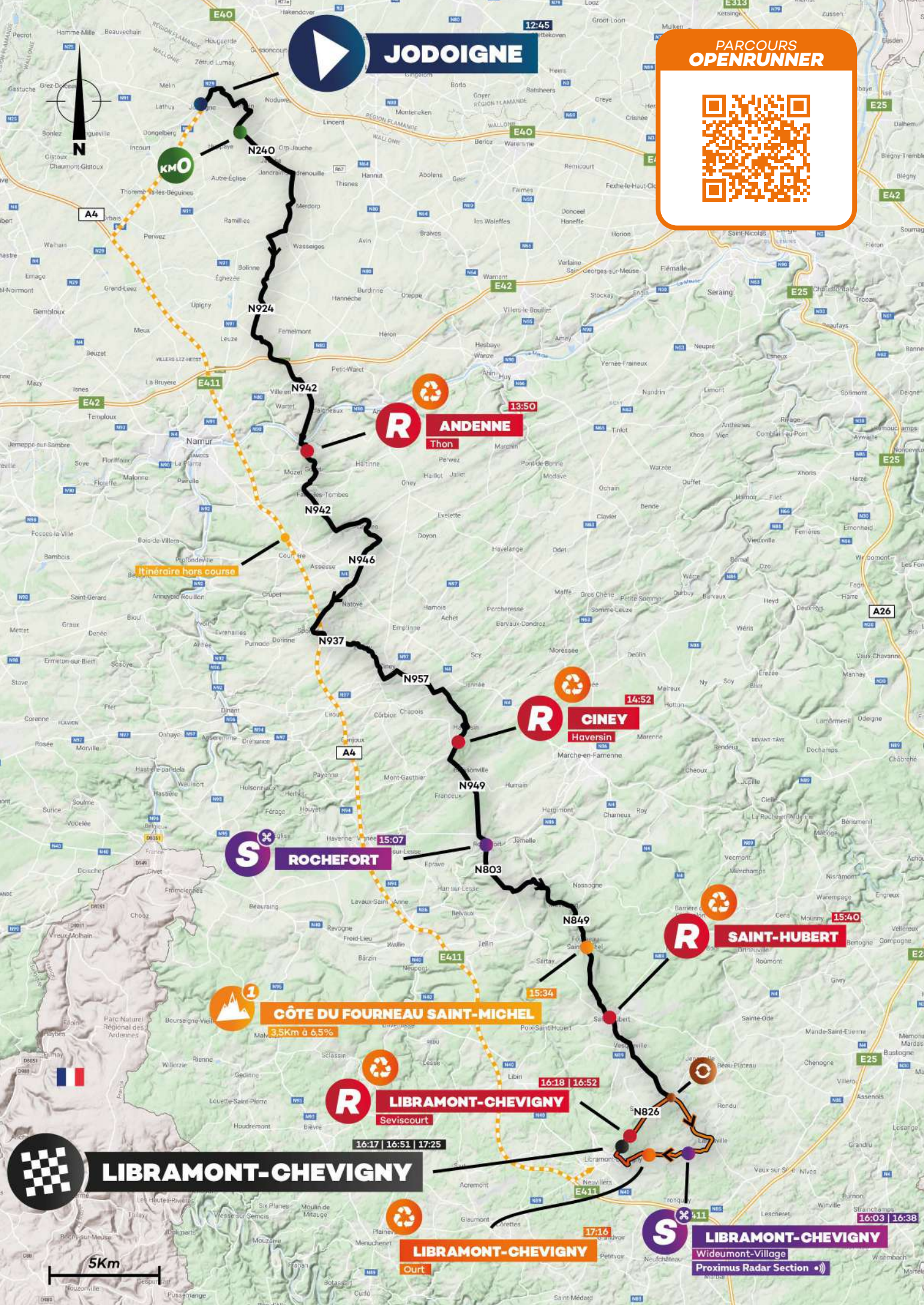
PROFIL DU JOUR



555m | 64m | 2606m | 2176m

JODOIGNE

**PARCOURS
OPENRUNNER**



LIBRAMONT-CHEVIGNY

ITINÉRAIRE HORAIRE

KILOMÈTRES				HORAIRES			PROVINCES
À parcourir	Parcourus			44Km/h	42Km/h	40Km/h	
0,00	-9,75	VC	JODOIGNE (VC-N240-VC-N222-VC-N240)		12:45	12:45	12:45
192,08	0,00	N240	Nodrengé (ORP-JAUCHE)		13:04	13:04	13:04
186,98	5,10		Jandrain (ORP-JAUCHE) (N240-VC)		13:10	13:11	13:11
184,98	7,10	VC	Jandrenouille (ORP-JAUCHE)		13:13	13:14	13:14
182,35	9,73		Branchon (ÉGHEZÉE) (VC-N624)		13:17	13:17	13:18
179,48	12,60	N624	Boneffe (ÉGHEZÉE) (N624-VC)		13:21	13:22	13:22
175,08	17,00	VC	Hanret (ÉGHEZÉE) (VC-N924)		13:27	13:28	13:29
170,58	21,50	N924	Tillier (FERNELMONT) (N924-N942)		13:33	13:34	13:36
165,83	26,25	N942	Franc-Waret (FERNELMONT)		13:39	13:41	13:43
162,88	29,20		Vezein (ANDENNE)		13:43	13:45	13:47
159,83	32,25		Namêche (ANDENNE)		13:47	13:50	13:52
158,18	33,90		Thon (ANDENNE) (N942-N90-N942)		13:50	13:52	13:54
154,98	37,10		Goyet (GESVES)		13:54	13:57	13:59
151,88	40,20		Faulx-les-Tombes (GESVES)		13:58	14:01	14:04
146,01	46,07		GESVES (N942-N946)		14:06	14:09	14:13
141,48	50,60	N946	Florée (ASSESE)		14:13	14:16	14:19
132,48	59,60		Carrefour N946-N937		14:25	14:29	14:33
128,48	63,60	N937	Braibant (CINEY)		14:30	14:34	14:39
124,53	67,55		CINEY (N937-N97-N957)		14:36	14:40	14:45
118,98	73,10	N957	Pessoux (CINEY) (N957-N938-VC)		14:43	14:48	14:53
112,72	79,36	VC/N929	Haversin (CINEY) (VC-N929)		14:52	14:57	15:03
101,46	90,62	N949	ROCHEFORT (N929-N949)		15:07	15:13	15:19
101,18	90,90		Carrefour N949-N803		15:07	15:13	15:20
95,68	96,40	N803	Carrefour N803-N899		15:15	15:21	15:28
94,78	97,30	N899	Forrières (NASSOGNE) (N899-N849)		15:16	15:23	15:29
89,88	102,20	N849	Masbourg (NASSOGNE)		15:23	15:30	15:37
81,98	110,10		CÔTE DU FOURNEAU SAINT-MICHEL CAT.1		15:34	15:41	15:49
77,67	114,41		SAINT-HUBERT (N849-N848)		15:40	15:47	15:55
75,78	116,30	N848	Vesqueville (SAINT-HUBERT) (N848-VC)		15:42	15:50	15:58
69,88	122,20	VC	Freux (LIBRAMONT-CHEVIGNY)		15:50	15:58	16:07
68,78	123,30		Entrée circuit local		15:52	16:00	16:08
65,88	126,20		Bougnimont (LIBRAMONT-CHEVIGNY)		15:56	16:04	16:13
63,78	128,30		Laneuville (LIBRAMONT-CHEVIGNY)		15:58	16:07	16:16
60,15	131,93		Wideumont-Village (LIBRAMONT-CHEVIGNY)		16:03	16:12	16:21
59,03	133,05		Sainte-Marie (LIBRAMONT-CHEVIGNY)		16:05	16:14	16:23
56,33	135,75		Ourt (LIBRAMONT-CHEVIGNY)		16:09	16:17	16:27
53,68	138,40		Flohimont (LIBRAMONT-CHEVIGNY) (VC-N826)		16:12	16:21	16:31
50,02	142,06	N826	LIBRAMONT-CHEVIGNY Premier passage de ligne		16:17	16:26	16:37
49,81	142,27		Seviscourt (LIBRAMONT-CHEVIGNY)		16:18	16:27	16:37
46,62	145,46		Seviscourt (LIBRAMONT-CHEVIGNY) (N826-VC)		16:22	16:31	16:42
40,87	151,21	VC	Bougnimont (LIBRAMONT-CHEVIGNY)		16:30	16:40	16:50
38,77	153,31		Laneuville (LIBRAMONT-CHEVIGNY)		16:33	16:43	16:53
35,14	156,94		Wideumont-Village (LIBRAMONT-CHEVIGNY) PROXIMUS		16:38	16:48	16:59
34,02	158,06		Sainte-Marie (LIBRAMONT-CHEVIGNY)		16:39	16:49	17:01
31,32	160,76		Ourt (LIBRAMONT-CHEVIGNY)		16:43	16:53	17:05
28,67	163,41		Flohimont (LIBRAMONT-CHEVIGNY) (VC-N826)		16:46	16:57	17:09
25,01	167,07	N826	LIBRAMONT-CHEVIGNY Deuxième passage de ligne		16:51	17:02	17:14
24,80	167,28		Seviscourt (LIBRAMONT-CHEVIGNY)		16:52	17:02	17:14
21,61	170,47		Seviscourt (LIBRAMONT-CHEVIGNY) (N826-VC)		16:56	17:07	17:19
15,86	176,22	VC	Bougnimont (LIBRAMONT-CHEVIGNY)		17:04	17:15	17:28
13,76	178,32		Laneuville (LIBRAMONT-CHEVIGNY)		17:07	17:18	17:31
11,40	180,68		Wideumont-Village (LIBRAMONT-CHEVIGNY)		17:10	17:22	17:35
9,01	183,07		Sainte-Marie (LIBRAMONT-CHEVIGNY)		17:13	17:25	17:38
6,60	185,48		Ourt (LIBRAMONT-CHEVIGNY)		17:16	17:28	17:42
3,66	188,42		Flohimont (LIBRAMONT-CHEVIGNY) (VC-N826)		17:20	17:33	17:46
0,00	192,08	N826	LIBRAMONT-CHEVIGNY		17:25	17:38	17:52

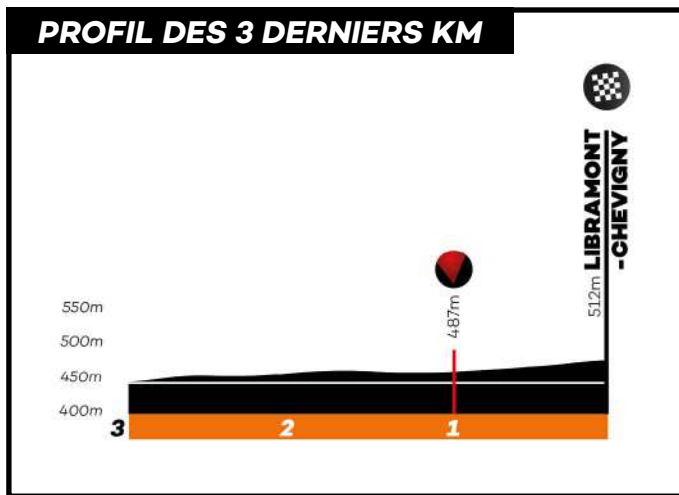
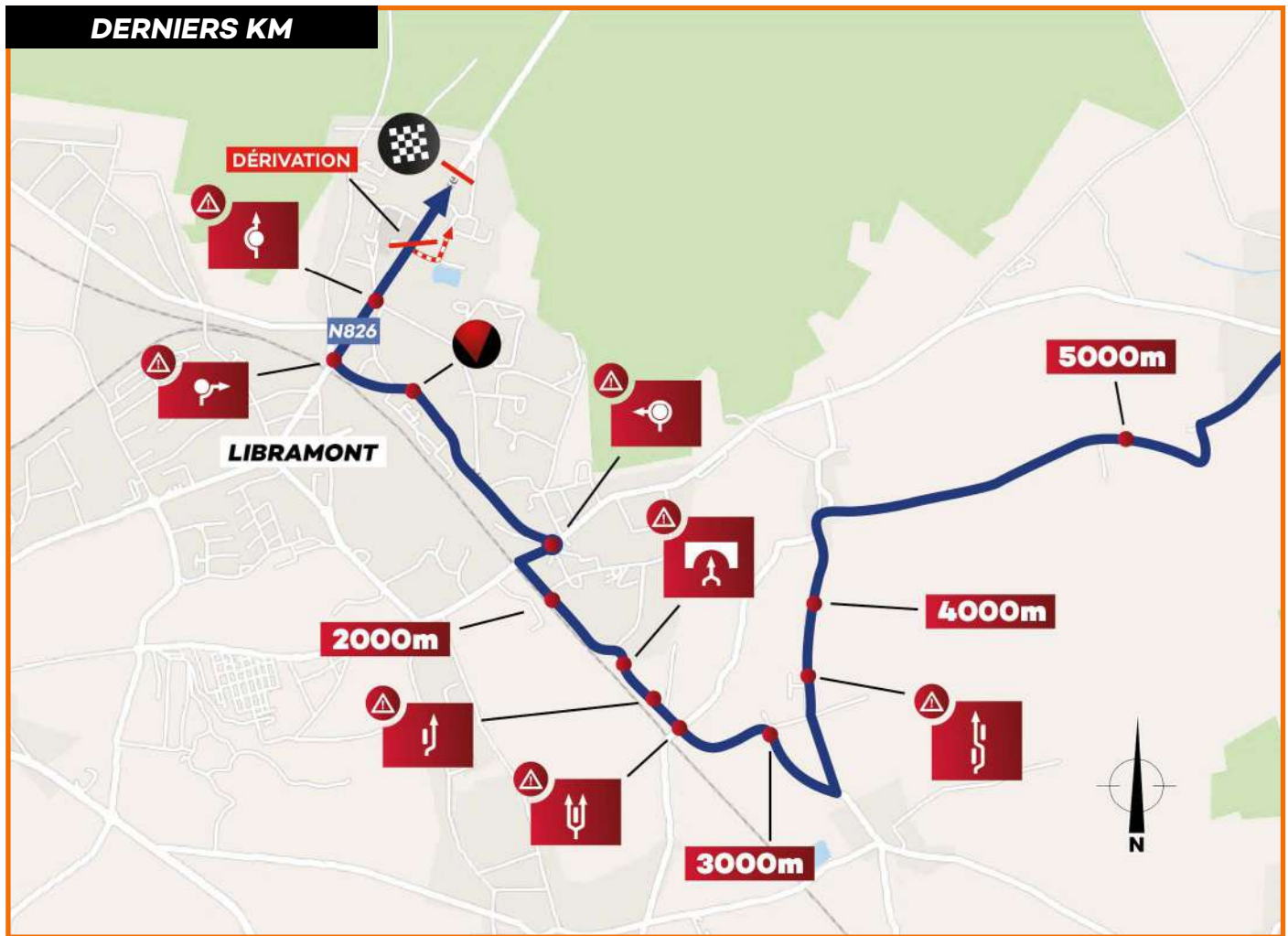
Brabant Wallon

Namur

Luxembourg

ÉTAPE 2 Jodoigne > Libramont-Chevigny 192,08Km

DERNIERS KM & PROFIL



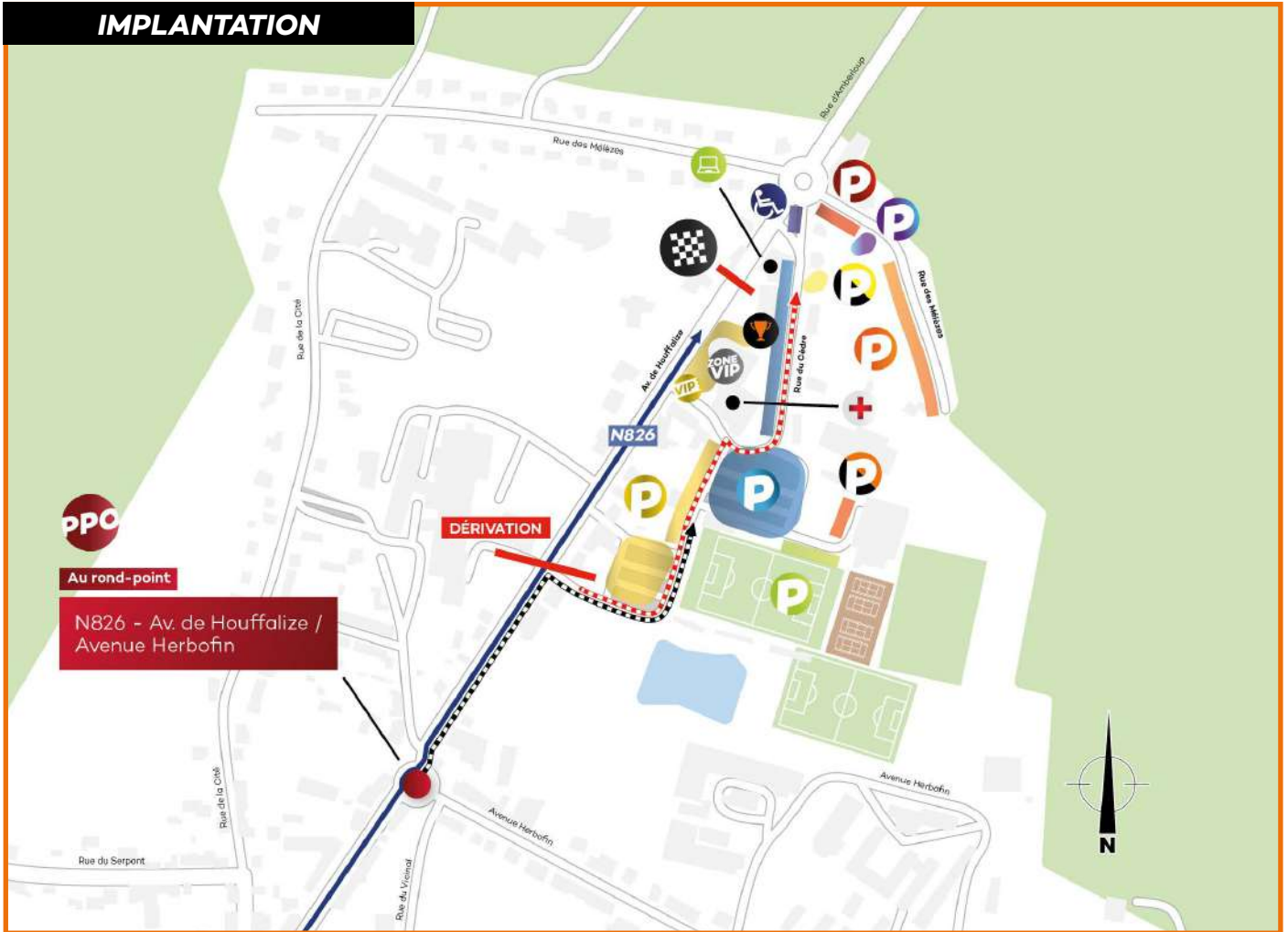
- 
LIGNE D'ARRIVÉE
 N829 - Avenue de Houffalize
- 
ZONE VIP
 N829 - Av. de Houffalize (côté droit de la ligne)
 Horaire : de 15h15 à 18h30
- 
ACCUEIL / PERMANENCE VIP
 N829 - Av. de Houffalize
 (à l'entrée de la Zone VIP)
 Horaires : de 15h00 à 18h15
- 
PERMANENCE OFFICIELS UCI
 N829 - Av. de Houffalize
 (dans le camion Portique)
- 
SALLE DE PRESSE
 Bâtiment «TV Lux»
 Accès : N829 - Avenue de Houffalize, 58
 à 6800 Libramont-Chevigny
 Horaire : de 14h00 à 21h00
- 
PERMANENCE CARBURANT
Station Q8
 Avenue de Bouillon, 40 à 6800 Libramont-Chevigny
 Horaire: de 17h45 à 19h15
- 
CONTRÔLE MÉDICAL
 Centre Culturel de Libramont-Chevigny
 Accès : N829 - Av. de Houffalize



ACCÈS PPO
 Au rond-point
 N826 - Avenue de Houffalize /
 Avenue Herbofin



IMPLANTATION



P **PARKING ÉQUIPES**
 Parking | RCS Libramontois
 Accès : N829 - Av. de Houffalize

P **PARKING ORGANISATION**
 Parking | Libramont TCLC
 Accès : N829 - Av. de Houffalize

P **PARKING PRESSE**
 Parking | Libramont TCLC
 Accès : N829 - Av. de Houffalize

P **PARKING MOTOS**
 Parking | Rue du Cèdre

P **PARKING RP**
 Rue des Mélézes

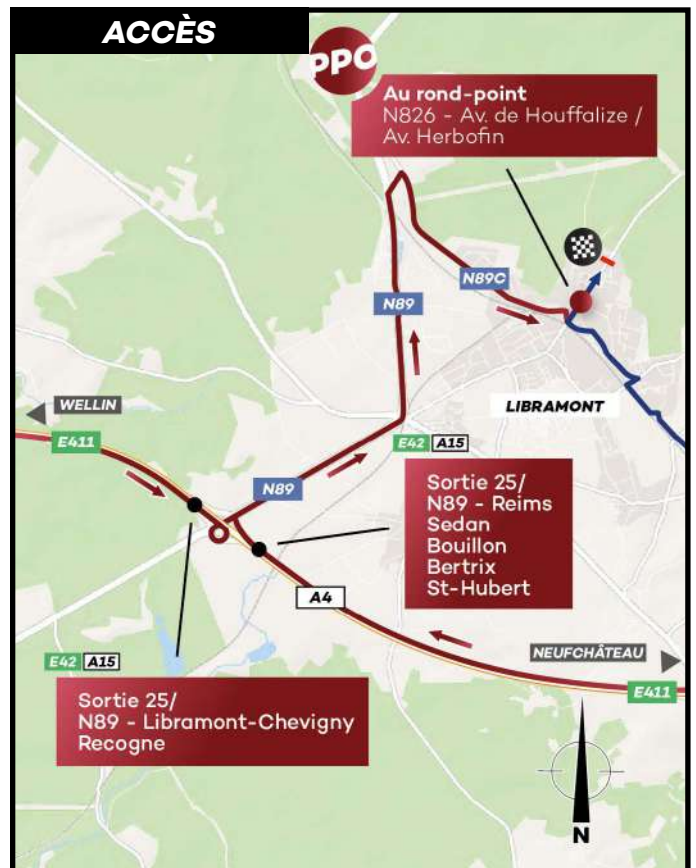
P **PARKING VIP**
 Parking | RCS Libramontois
 Accès : N829 - Av. de Houffalize

P **PARKING VÉHICULES AVANTS**
 Rue des Mélézes

P **PARKING VÉHICULES ARRIÈRES**
 Parking | Rue des Mélézes

P **PARKING PMR**
 Rue du Cèdre (petit parking)

ACCÈS



HÔTELS DES ÉQUIPES

NAMUR



IBIS STYLE
NAMUR



Avenue d'Ecolys, 2
à 5020 NAMUR

+32(0)81/74.55.55

- NETCOMPANY INEOS
- TEAM JAYCO ALULA
- TEAM FLANDERS - BALOISE
- BALOISE VERZEKERINGEN - HET POETSBUREAU LIONS
- VAN RYSEL ROUBAIX
- PAUWELS SAUZEN - ALTEZ INDUSTRIEBOUW
- MG.K VIS COSTRUZIONI E AMBIENTE

HOUFFALIZE



VAYAMUNDO



OI Fosse d'Outh, 1
à 6660 HOUFFALIZE

+32(0)61/28.05.80

- LOTTO INTERMARCHÉ
- NSN CYCLING TEAM
- RED BULL - BORA - HANSGROHE
- MODERN ADVENTURE PRO CYCLING
- COLOR CODE - ALU CENTER

ARLON



IBIS STYLE
ARLON



Drève de l'Arc-en-Ciel, 100
à 6700 ARLON

+32(0)63/23.22.11

- MOVISTAR TEAM
- ALPECIN - PREMIER TECH
- TEAM STORCK - MRW BAU

LIERNEUX



VAKANTIEHUIS
FERME D'AL COUR



Odrimont, 17
à 4990 LIERNEUX

+32(0)0477/53.89.75

- TARTELETTO - ISOREX

GOSELIES



BEST WESTERN
WAVRE HOTEL



Avenue Lavoisier, 12
à 1300 WAVRE

+32(0)10/88.74.30

- BIKE AID

VISITWallonia.be

Parcourez la Wallonie à vélo



© WBT - Henning Angerer



Découvrez 20 circuits vélo à ne pas manquer en Wallonie pour sillonner campagnes et forêts, longer cours d'eau et châteaux et traverser les villes de charme. **Scannez le QR code ou téléchargez gratuitement** la brochure « La Wallonie à vélo » sur [VISITWallonia.be/velo](https://www.visitwallonia.be/velo)



Tout pour s'évader !

GROUP DEL RUE

ACIER ACCESSOIRES DU BATIMENT

VOTRE PARTENAIRE EN FORCE DE CONSTRUCTION

MATÉRIAUX DE QUALITÉ POUR
CHAQUE PROJET DE CONSTRUCTION



QUALITÉ FIABLE
CONFORME AUX NORMES



LIVRAISON RAPIDE
SUR VOS CHANTIERS



EXPERTISE & CONSEILS
À VOTRE SERVICE

TOUT CE DONT VOUS AVEZ BESOIN, AU MÊME ENDROIT



QUALITÉ
CONFORME
AUX NORMES



LIVRAISON RAPIDE
& FLEXIBLE



CONSEILS
TECHNIQUES
SUR MESURE



STOCK IMPORTANT
DISPONIBLE



PARTENAIRE
DE CONFIANCE
POUR ENTREPRENEURS

www.groupdelrue.be



Marchand De Fer Delrue SA
Rue Saint Roch 22
B-7712 Herseaux
056 39 31 00
order@groupdelrue.be



← Livraison dans tout le Benelux &
le Nord de la France



HABAY

PROVINCE DE LUXEMBOURG



176,90 Km



VAUX-SUR-SÛRE

PROVINCE DE LUXEMBOURG



Deux villes inédites pour cette troisième étape avec Habay et Vaux-sur-Sûre. En effet, ces communes n'avaient encore jamais accueilli l'Ethias Tour de Wallonie ! Cette étape se déroulera en province du Luxembourg dans son entièreté. La première partie en direction du sud de la province et plus particulièrement de Virton sera relativement plane. Les coureurs rencontreront ensuite un relief plus escarpé en direction de Neufchâteau. Après plus de 130km, les coureurs entreront sur le circuit de 20 km qu'ils devront encore parcourir à deux reprises. Le circuit local alternera entre routes larges et étroites. L'arrivée sera jugée au terme d'une ligne droite de près de 4 kilomètres de faux plat montant. Ce sera assurément à nouveau un final propice aux attaques mais les sprinters puncheurs auront aussi leur chance !

Au cœur de la Province de Luxembourg, la commune de **Habay** déploie un patrimoine riche et une offre touristique qui conjuguent harmonieusement histoire, nature et art de vivre. Terre d'accueil et de passage, elle invite à la découverte à un rythme choisi, au fil de ses paysages variés et de ses villages authentiques. Le patrimoine bâti constitue l'une des premières richesses du territoire. Les châteaux et étangs du Pont d'Oye, du Châtelet et de la Trapperie témoignent d'un passé noble et d'une architecture élégante, inscrite dans un environnement naturel remarquable. Ces sites emblématiques racontent une histoire, celle d'un territoire façonné au fil des siècles, où chaque pierre dialogue avec la nature environnante. Plus discrets mais tout aussi significatifs, les lavoirs classés rappellent la vie quotidienne d'autrefois, lorsque l'eau était au cœur des usages et des rencontres. Ils constituent aujourd'hui des repères patrimoniaux empreints d'authenticité et de mémoire. Parmi les lieux les plus singuliers, la chapelle Notre-Dame du Mont Carmel de Rulles, entourée de son cimetière circulaire, offre un ensemble à la fois paisible et chargé de symboles. La chapelle Notre-Dame du Luxembourg à Habay-la-Vieille s'inscrit dans cette même tradition, discrète mais profondément ancrée dans le paysage. Mais Habay, c'est aussi un patrimoine immatériel vivant, qui se transmet de génération en génération. Les géants de Marbehan, figures emblématiques du folklore local, racontent à leur manière l'histoire de la commune, ses racines, ses personnages et ses traditions. Ils incarnent cette mémoire collective qui ne s'inscrit pas uniquement dans la pierre, mais aussi dans les fêtes, les récits et les moments de partage. Cette histoire trouve notamment son origine dans la vallée de la Rulles, véritable colonne vertébrale du territoire. Au XVIII^e siècle, cette vallée a été le moteur du développement de la métallurgie, contribuant à façonner l'identité économique et sociale de la région. Aujourd'hui, elle est devenue un écrin naturel préservé, où l'eau, la forêt et les paysages offrent un cadre propice à la détente et à la découverte.

www.habay.be

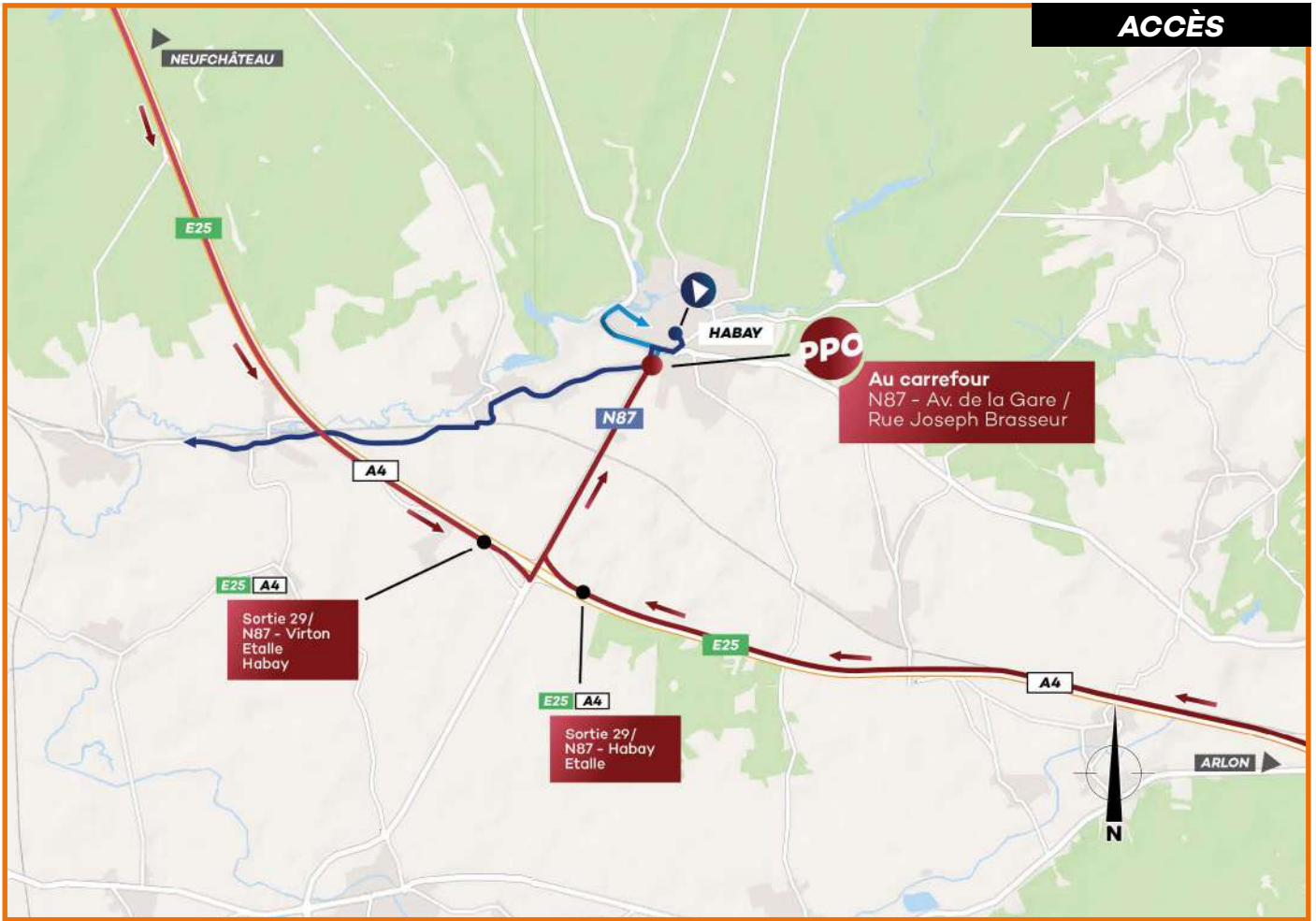
Située au centre de l'Ardenne, la commune de **Vaux-sur-Sûre** se distingue par ses paysages verts, ses villages pittoresques et son riche patrimoine. Entre forêts, rivières et prairies, elle offre un cadre idéal pour les amateurs de nature et de tranquillité. Ses villages et hameaux conservent un charme authentique, où maisons anciennes, fermes typiques et églises historiques témoignent de l'histoire locale. Les visiteurs peuvent explorer le patrimoine bâti et naturel à travers un réseau de sentiers et de chemins propices à la marche, au VTT et au cyclotourisme. Les amateurs de randonnées pédestres sont choyés avec 19 balades balisées et parrainées sur le territoire ! L'étang de la Strange, à Hompré, et les nombreuses forêts du territoire invitent aussi à l'observation de la faune et de la flore locales. Accessible par le RAVeL, le ZooParc propose quant à lui de découvrir des animaux venus des quatre coins du monde. La commune met aussi à l'honneur la culture et les traditions grâce à ses nombreuses animations tout au long de l'année : fêtes folkloriques (carnaval, grands feux, kermesses), marchés de terroir, théâtre amateur, etc. Les équipements sportifs modernes, dont le récent Centre sportif de Vaux-sur-Sûre, témoignent aussi de l'importance du sport dans la vie locale, offrant aux habitants et visiteurs un espace convivial pour pratiquer de nombreux sports. Amateurs de patrimoine, passionnés de nature ou curieux en quête d'authenticité, chacun trouvera à Vaux-sur-Sûre une expérience riche et variée. La commune se réjouit d'accueillir ses visiteurs dans un cadre humain et chaleureux, où on se reconnecte à l'essentiel. L'accueil de l'Ethias Tour de Wallonie souligne cet esprit : un événement sportif de premier plan dans un territoire à taille humaine, où convivialité, passion et fierté locale se rencontrent.

www.vaux-sur-sure.be

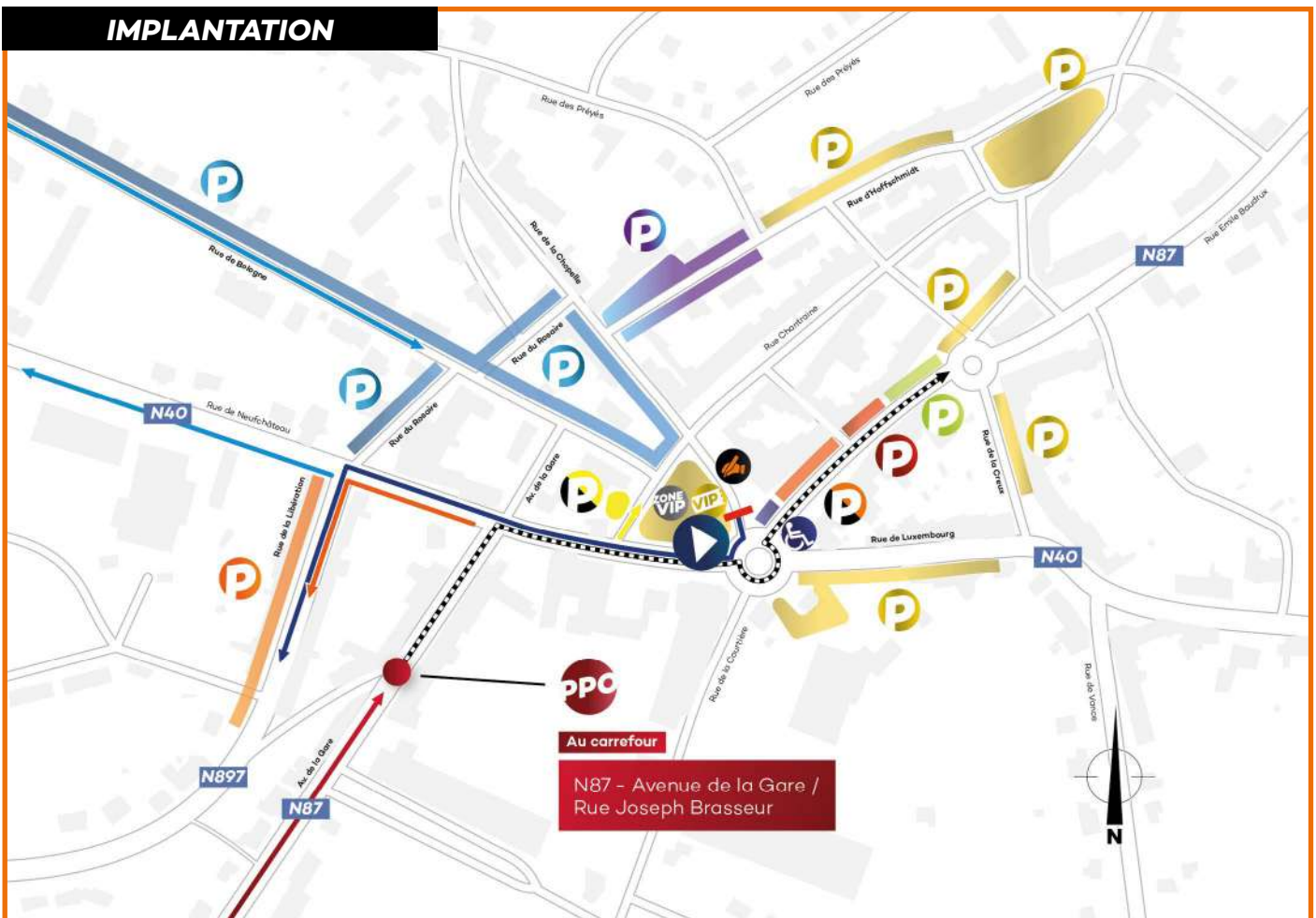


DÉPART

ACCÈS



IMPLANTATION





ACCÈS PPO
 Au rond-point
 N87 - Avenue de la Gare /
 Rue Joseph Brasseur



COURSE

Rassemblement de départ:
 Place Pierre Nothomb
 Appel des coureurs : 13h10
 Départ fictif : 13h15
 Départ réel : 13h20, N897 - Rue de Terremain
 à 6723 Habay-la-Vieille (HABAY) après 2,9km en cortège.

SIGNATURES de 11h35 à 13h00

PARKING ÉQUIPES
 Rue de Bologne /
 Rue du Rosaire /
 Rue de la Chapelle

PARKING RELATIONS PUBLIQUES
 N87 - Rue Emile Baudrux

PARKING PRESSE
 N87 - Rue Emile Baudrux

PARKING ORGANISATION
 N87 - Rue Emile Baudrux

ACCUEIL VIP
 Place Pierre Nothomb
 (à l'entrée du Village VIP)
 Horaires : de 11h00 à 13h15

VILLAGE VIP
 Place Pierre Nothomb
 Horaire : de 11h15 à 13h30

RÉUNION TECHNIQUE
 «Espace Bologne»
 (rez-de-chaussée)
 Rue de Bologne, 1 à 6720 Habay
 Horaire : 11h15

PERMANENCE CARBURANT
Station Q8
 Avenue de Bouillon, 40 à 6800
 Libramont-Chevigny
 Horaire: de 10h00 à 11h30

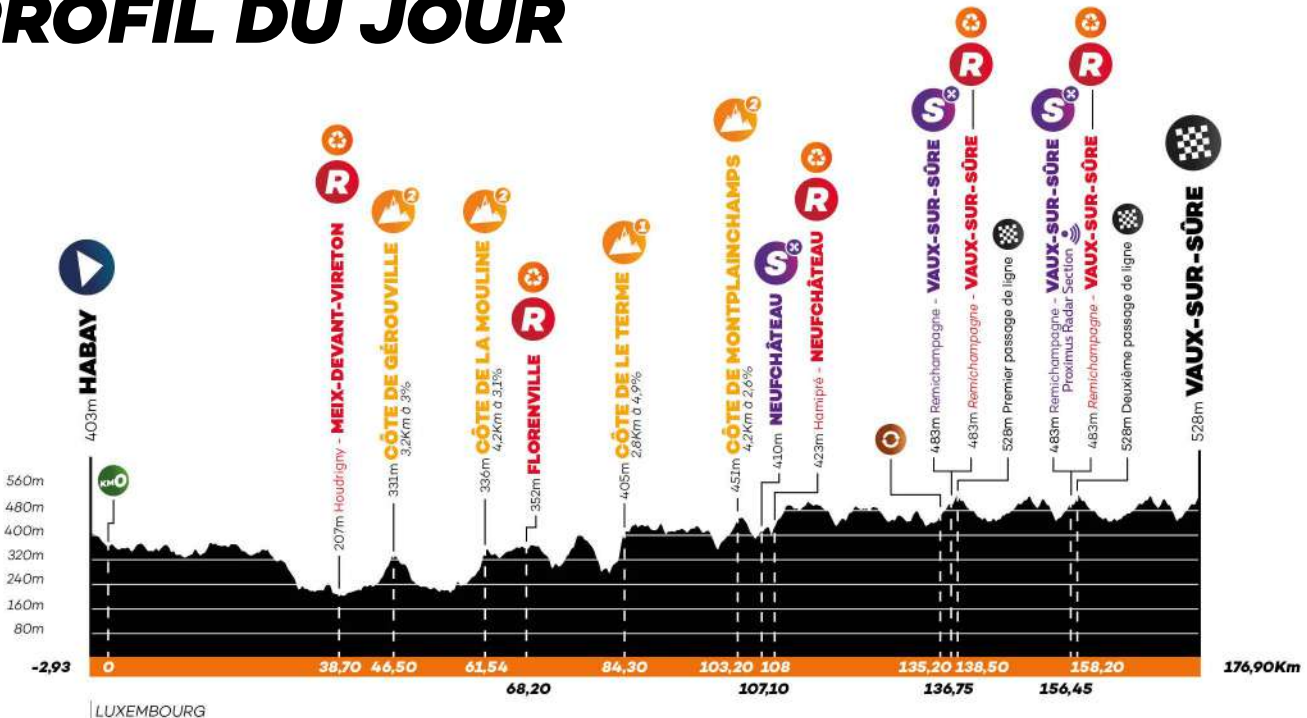
PARKING VIP
 Rue de Luxembourg /
 Rue de la Creux /
 Rue de l'Hôtel de Ville /
 Place Saint-Roch /
 Rue d'Hoffschmidt

PARKING VÉHICULES AVANTS
 Rue de la Libération

PARKING VÉHICULES ARRIÈRES
 Rue d'Hoffschmidt

PARKING MOTOS (WPR/ DRAPEAUX JAUNES)
 Place Pierre Nothomb

PROFIL DU JOUR



527m | 199m | 2044m | 1919m

PARCOURS
OPENRUNNER



VAUX-SUR-SÛRE

16:28 | 16:55 | 17:21



VAUX-SUR-SÛRE

Remichampagne

16:26 | 16:53



NEUFCHÂTEAU

Hamipré

15:47



NEUFCHÂTEAU

Remichampagne

15:46



VAUX-SUR-SÛRE

Remichampagne

Proximus Radar Section

16:26 | 16:53



CÔTE LE TERME

2.8Km à 4.9%

15:14



CÔTE DE MONTPLAINCHAMPS

4.2Km à 2.6%

15:40



FLOREVILLE

Remichampagne

14:53



CÔTE DE LA MOULINE

4.2Km à 3.1%

14:43 | 14:38



CÔTE DE GÉROUVILLE

3.2Km à 3%

14:23



MEIX-DEVANT-VIRTON

Houdrigny

14:12



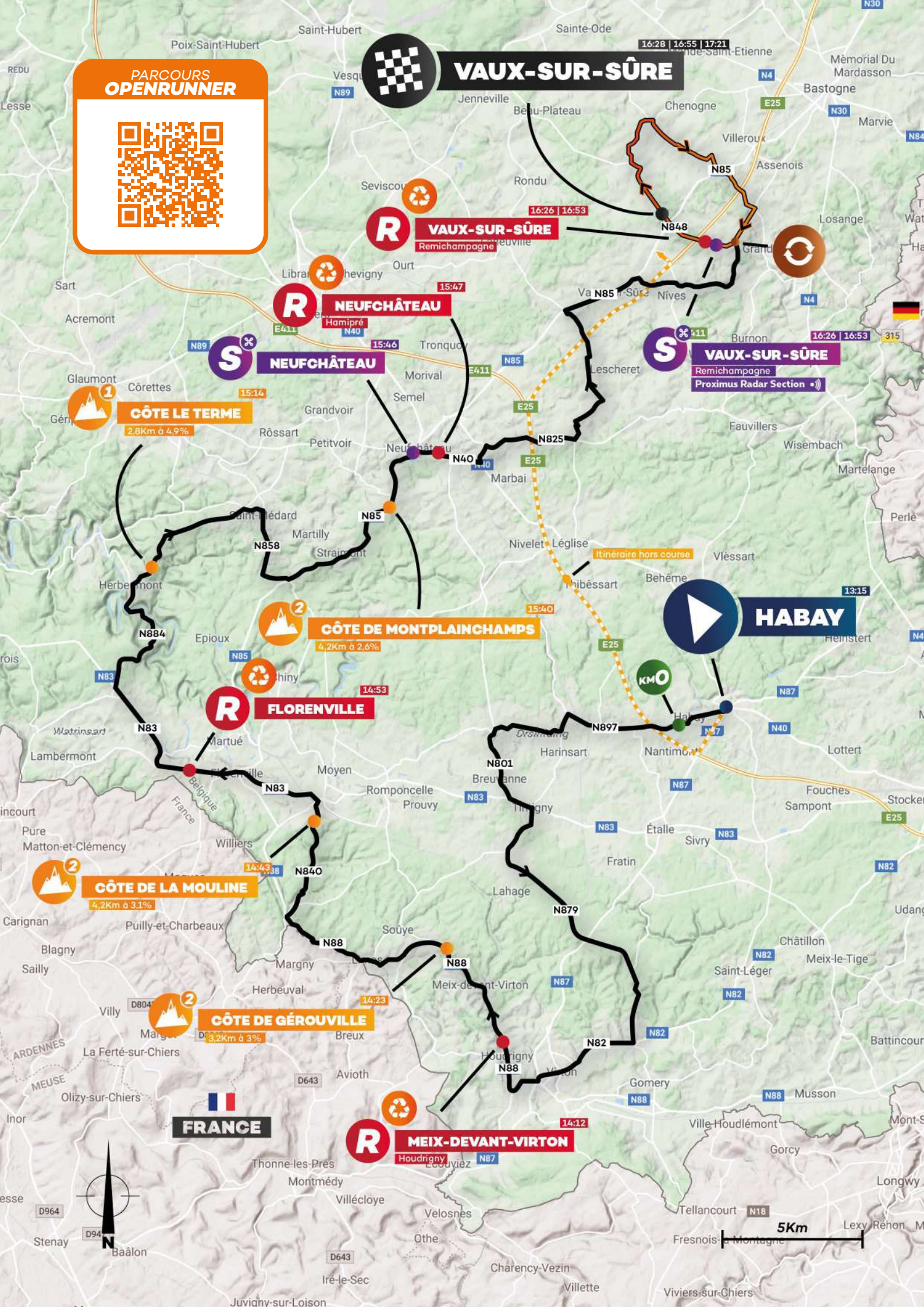
HABAY

13:15



FRANCE

5Km



ITINÉRAIRE HORAIRE

KILOMÈTRES		HORAIRES			PROVINCES
À parcourir	Parcourus	44Km/h	42Km/h	40Km/h	
0,00	-2,93				
176,90	0,00				
175,30	1,60				
173,40	3,50				
171,78	5,12				
171,72	5,18				
167,30	9,60				
164,12	12,78				
162,10	14,80				
160,20	16,70				
152,90	24,00				
146,75	30,15				
142,62	34,28				
140,35	36,55				
139,15	37,75				
138,20	38,70				
135,75	41,15				
134,10	42,80				
130,40	46,50				
129,10	47,80				
126,05	50,85				
117,60	59,30				
115,36	61,54				
114,80	62,10				
113,70	63,20				
108,70	68,20				
101,50	75,40				
96,80	80,10				
94,40	82,50				
92,60	84,30				
86,30	90,60				
85,60	91,30				
78,20	98,70				
78,20	98,70				
73,70	103,20				
71,40	105,50				
69,80	107,10				
69,40	107,50				
68,90	108,00				
66,40	110,50				
65,20	111,70				
64,20	112,70				
61,00	115,90				
58,50	118,40				
57,10	119,80				
52,60	124,30				
51,20	125,70				
48,90	128,00				
47,50	129,40				
46,70	130,20				
44,30	132,60				
42,30	134,60				
41,70	135,20				
40,15	136,75				
40,07	136,83				
38,90	138,00				
38,40	138,50				
35,10	141,80				
34,30	142,60				
32,10	144,80				
30,20	146,70				
28,60	148,30				
22,50	154,40				
20,45	156,45				
20,37	156,53				
19,20	157,70				
18,70	158,20				
16,40	160,50				
15,60	161,30				
13,40	163,50				
11,50	165,40				
9,90	167,00				
3,80	173,10				
0,50	176,40				
0,00	176,90				

Luxembourg

176,90Km

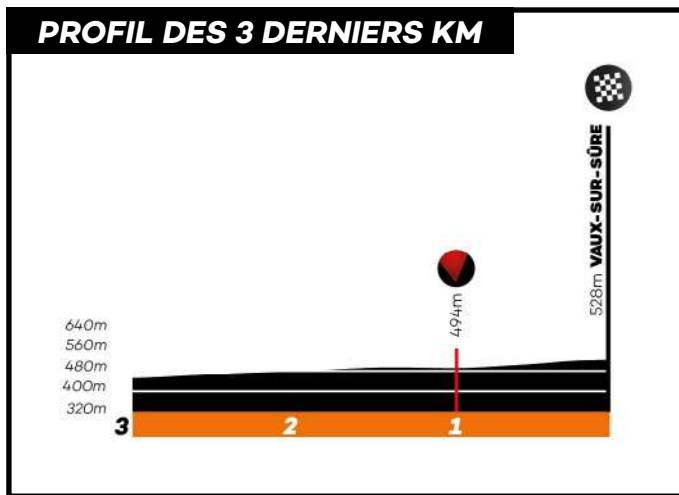
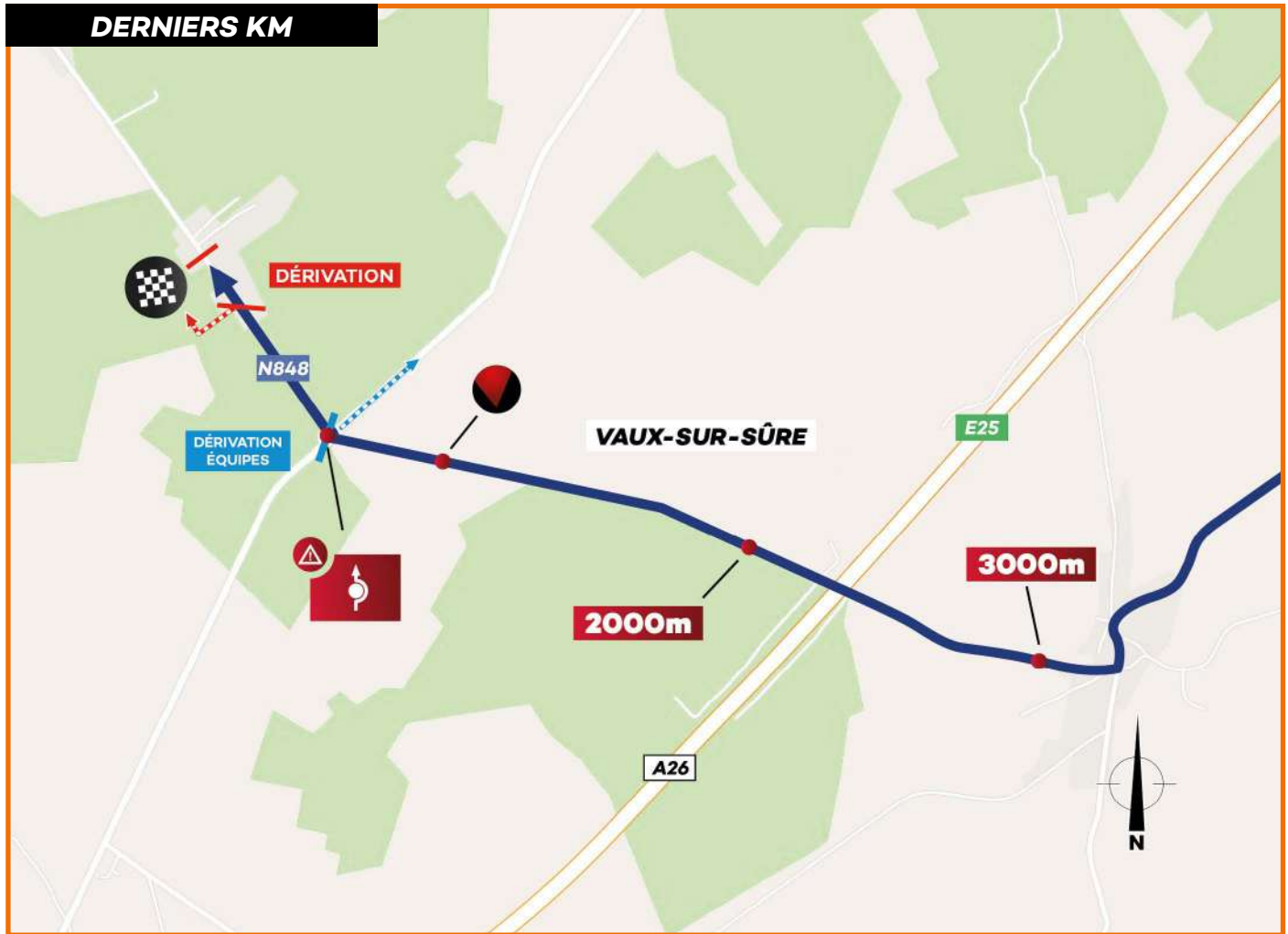
Habay > Vaux-sur-Sûre

ÉTAPE 3

43

HORAIRES SNCB							
Passage à niveau	Voies	Rues	Entités	BK	Trains	Directions	Horaires
L165/PN25	2	Rue Fenderie	MEIX-DEVANT-VIRTON	41,15	E5985	Saint-Vincent-Bellefontaine	14h25
L165/PN25	2	Rue Fenderie	MEIX-DEVANT-VIRTON	41,15	E40301	Virton	14h29
L165/PN25	2	Rue Fenderie	MEIX-DEVANT-VIRTON	41,15	E5963	Virton	14h35
L165/PN16	2	Rue Albert 1er	CHINY	63,20	E5963	Saint-Vincent-Bellefontaine	14h22
L165/PN16	2	Rue Albert 1er	CHINY	63,20	E5985	Florenville	14h36
L165/PN16	2	Rue Albert 1er	CHINY	63,20	E60364	Florenville	14h59

DERNIERS KM & PROFIL



- 
LIGNE D'ARRIVÉE
 N848 - Chaussée de Saint-Hubert
- 
ZONE VIP
 N848 - Chée de Saint-Hubert
 (côté gauche de la ligne)
 Horaire : de 15h30 à 18h15
- 
ACCUEIL/ PERMANENCE VIP
 N848 - Chée de Saint-Hubert
 (à l'entrée de la Zone VIP)
 Horaires : de 15h15 à 18h00
- 
PERMANENCE OFFICIELS UCI
 N848 - Chée de Saint-Hubert
 (dans le camion Portique)
- 
SALLE DE PRESSE
 Centre Sportif de Vaux-sur-Sûre
 Chemin des Lauriers à 6640 Vaux-sur-Sûre
 Horaire : de 14h00 à 21h00
- 
PERMANENCE CARBURANT
Station Q8
 Chaussée de Neufchâteau, 26
 à 6640 Vaux-sur-Sûre
 Horaire: de 17h45 à 19h15
- 
CONTRÔLE MÉDICAL
 Centre Sportif de Vaux-sur-Sûre
 Accès : Chemin des Lauriers

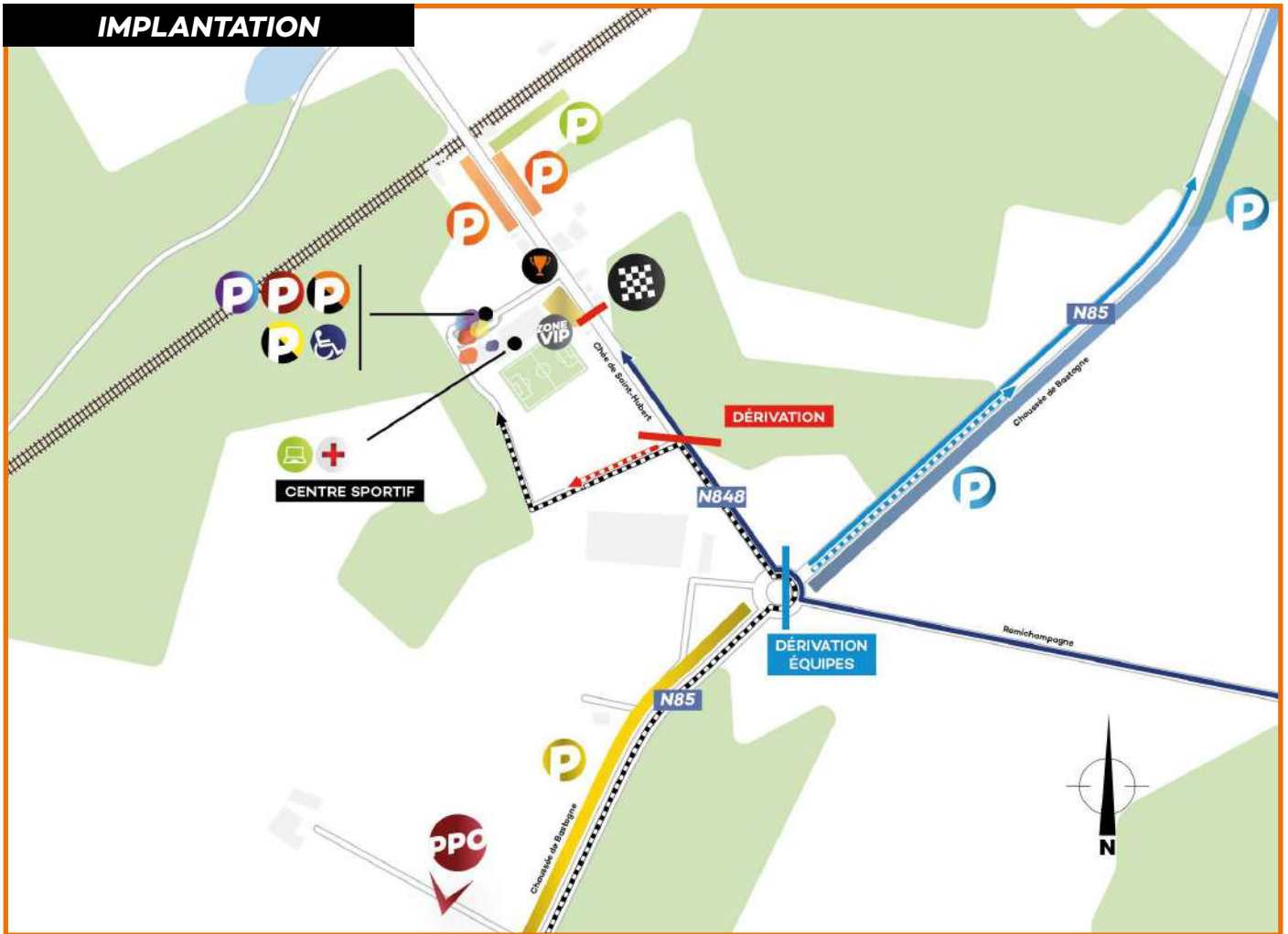


ACCÈS PPO

Au carrefour
 N848 - Chemin de Martelange /
 N85 - Grand Route

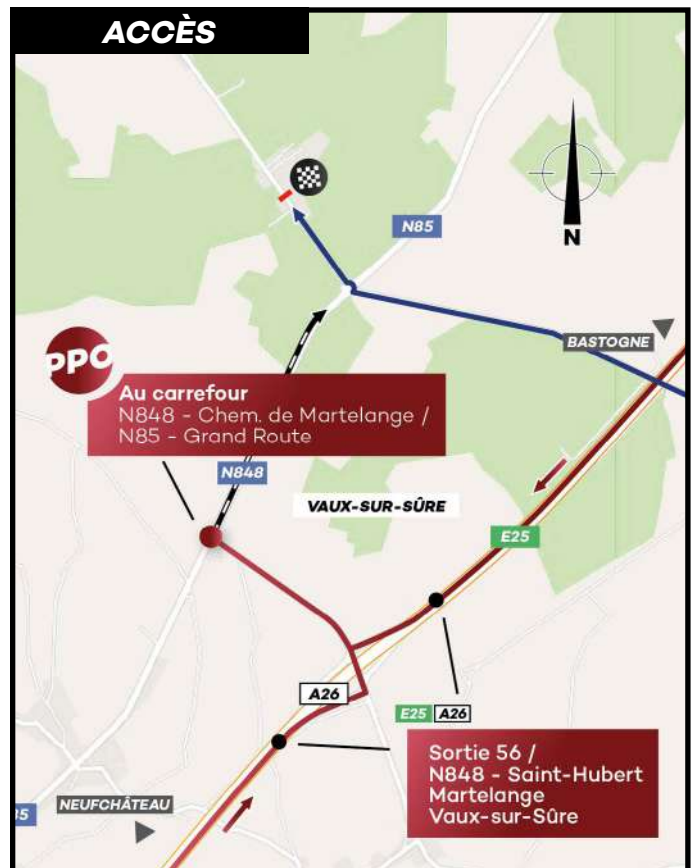


IMPLANTATION



- P** **PARKING ÉQUIPES**
N85 - Chaussée de Bastogne
- P** **PARKING ORGANISATION**
Parking | Centre Sportif de Vaux-sur-Sûre
Accès : Chemin des Lauriers
- P** **PARKING PRESSE**
Morhet Station
- P** **PARKING MOTOS**
Parking | Centre Sportif de Vaux-sur-Sûre
Accès : Chemin des Lauriers
- P** **PARKING RP**
Parking | Centre Sportif de Vaux-sur-Sûre
Accès : Chemin des Lauriers
- P** **PARKING VIP**
N85 - Chaussée de Bastogne
- P** **PARKING VÉHICULES AVANTS**
N848 - Chaussée de Saint-Hubert
- P** **PARKING VÉHICULES ARRIÈRES**
Parking | Centre Sportif de Vaux-sur-Sûre
Accès : Chemin des Lauriers
- P** **PARKING PMR**
Parking | Centre Sportif de Vaux-sur-Sûre
Accès : Chemin des Lauriers

ACCÈS



HÔTELS DES ÉQUIPES

NAMUR



IBIS STYLE
NAMUR



Avenue d'Ecolys, 2
à 5020 NAMUR

+32(0)81/74.55.55

- NETCOMPANY INEOS
- TEAM JAYCO ALULA
- TEAM FLANDERS - BALOISE
- BALOISE VERZEKERINGEN - HET POETSBUREAU LIONS
- VAN RYSEL ROUBAIX
- PAUWELS SAUZEN - ALTEZ INDUSTRIEBOUW
- MG.K VIS COSTRUZIONI E AMBIENTE

VERVIERS



VAN DER VALK
HOTEL
VERVIERS



Rue de la Station, 4
à 4800 VERVIERS

+32(0)87/30.56.56

- LOTTO INTERMARCHÉ
- NSN CYCLING TEAM
- RED BULL - BORA - HANSGROHE
- MOVISTAR TEAM
- ALPECIN - PREMIER TECH

HERSTAL



GLOBALES
POST HOTEL
& WELLNESS



Rue Hurbise, 160
à 4040 HERSTAL

+32(0)4/264.64.00

- MODERN ADVENTURE PRO CYCLING
- TEAM STORCK - MRW BAU

GRÂCE-HOLLOGNE



RADISSON
PARK INN



Rue de l'Aéroport, 14
à 4460 GRÂCE-HOLLOGNE

+32(0)04/241.00.00

- COLOR CODE - ALU CENTER

LIERNEUX



VAKANTIEHUIS
FERME D'AL COUR



Odrimont, 17
à 4990 LIERNEUX


+32(0)0477/53.89.75

- TARTELETTO - ISOREX

GOSSELIES



BEST WESTERN
WAVRE HOTEL



Avenue Lavoisier, 12
à 1300 WAVRE

+32(0)10/88.74.30

- BIKE AID

Coca-Cola®

Produit par
2.200 employés en Belgique





DISON

PROVINCE DE LIÈGE



166,70 Km



EUPEN

PROVINCE DE LIÈGE



Pour cette quatrième étape, la course s'élançera de Dison, qui avait accueilli le départ du Lotto Grand Prix de Wallonie en 2025, pour arriver à Eupen, ville que l'Ethias Tour de Wallonie avait visitée en 2013.

Ce parcours fera assurément la part belle aux coureurs de classiques ardennaises. Lepeloton s'élançera vers les Hautes Fagnes en direction du signal de Botrange, point culminant de la Belgique. Un départ exigeant avant de plonger vers le sud de la Communauté germanophone de Belgique, avec des passages à Saint Vith et Malmedy. A partir de là, les coureurs vont rencontrer un parcours très exigeant avec notamment les ascensions de la Ferme Libert et de la côte de Ster. Les coureurs prendront ensuite la direction d'Eupen où ils franchiront une première fois la ligne d'arrivée située au sommet de la cote de Frankendelle. Ils auront un premier tour de circuit à effectuer en direction de Membach et puis un second tour quasiment identique avec en plus l'ascension de l'Edelstrasse, un mur avec des pentes à plus de 20%/ Cela, avant de gravir à nouveau Frankendelle pour une arrivée explosive !

Dison est une commune au riche passé industriel et au patrimoine vivant qui mérite d'être découvert et mis en valeur. Son dynamisme associatif est très remarqué dans l'arrondissement.

La promotion touristique de Dison passe par la valorisation de ses espaces culturels et de ses événements. Tout au long de l'année, la commune propose des activités variées qui rassemblent habitants et visiteurs : spectacles, expositions, ateliers, fêtes et manifestations locales contribuent à faire vivre le territoire et à renforcer son attractivité. La célèbre foire aux macarons, notamment, attire chaque année de nombreux visiteurs venus découvrir cette tradition bien ancrée dans la vie disonaise.

Parmi les lieux emblématiques de la commune, Le Tremplin occupe une place particulière. Installé sur l'ancien site industriel Interlac, ce vaste bâtiment moderne et lumineux symbolise parfaitement la reconversion du patrimoine industriel disonais. Visible de loin grâce à sa structure emblématique éclairée la nuit, il représente un véritable lien entre mémoire du passé et ouverture vers l'avenir. Aujourd'hui, ce grand complexe accueille des espaces culturels, une salle de spectacle, des expositions, des activités associatives ainsi que différents acteurs économiques et médiatiques.

Le centre culturel de Dison joue également un rôle essentiel dans l'animation de la commune. Le centre culturel de Dison développe une programmation riche et accessible à tous, avec des concerts, pièces de théâtre, ateliers créatifs, activités pour les jeunes et projets participatifs. Véritable moteur de la vie culturelle locale, il contribue au rayonnement de Dison bien au-delà de la commune et participe activement à la mise en valeur de son patrimoine et de son identité.

www.dison.be

Située aux portes des Hautes Fagnes, **Eupen** séduit par sa richesse patrimoniale, son hospitalité, sa qualité de vie et son multilinguisme. Grâce à sa situation géographique au cœur de l'Euregio Meuse-Rhin, la ville s'est développée à la fois comme centre industriel et culturel. Capitale de la Communauté germanophone de Belgique, la ville abrite le Parlement, le gouvernement et le ministère. Ancien centre drapier de renommée internationale, ce riche héritage se reflète encore aujourd'hui dans son centre historique. De somptueuses maisons de maître, des églises et fontaines témoignent encore aujourd'hui de cette prospérité qui remonte au 18ème siècle. De nombreux restaurants, cafés et pâtisseries invitent les visiteurs à faire une pause gourmande. Située au pied des Hautes Fagnes, entourée de forêts et de prairies, et au confluent de la Vesdre et de la Hill, Eupen est le point de départ d'une multitude de sentiers naturels et d'itinéraires pour les randonneurs, les cyclistes, les familles et les amoureux de la nature. Les barrages de la Vesdre et de la Gileppe sont par ailleurs des destinations privilégiées pour les activités de plein air. Tout au long de l'année, Eupen vibre au rythme de nombreux événements comme La Nuit de mai le 30 avril, le Eupen Musik Marathon en mai, la kermesse en juin et en septembre, les animations estivales dans le centre-ville (Sommer in Eupen), la fête nationale, la fête tyrolienne, le festival HAASte Töne en août, ainsi que le marché artisanal Lambertusmarkt et la fête de la moisson en automne. Enfin, le marché de Noël en décembre, le plus ancien de l'Euregio, séduit par son ambiance magique.

www.eupen.be



166,70Km

Dison > Eupen

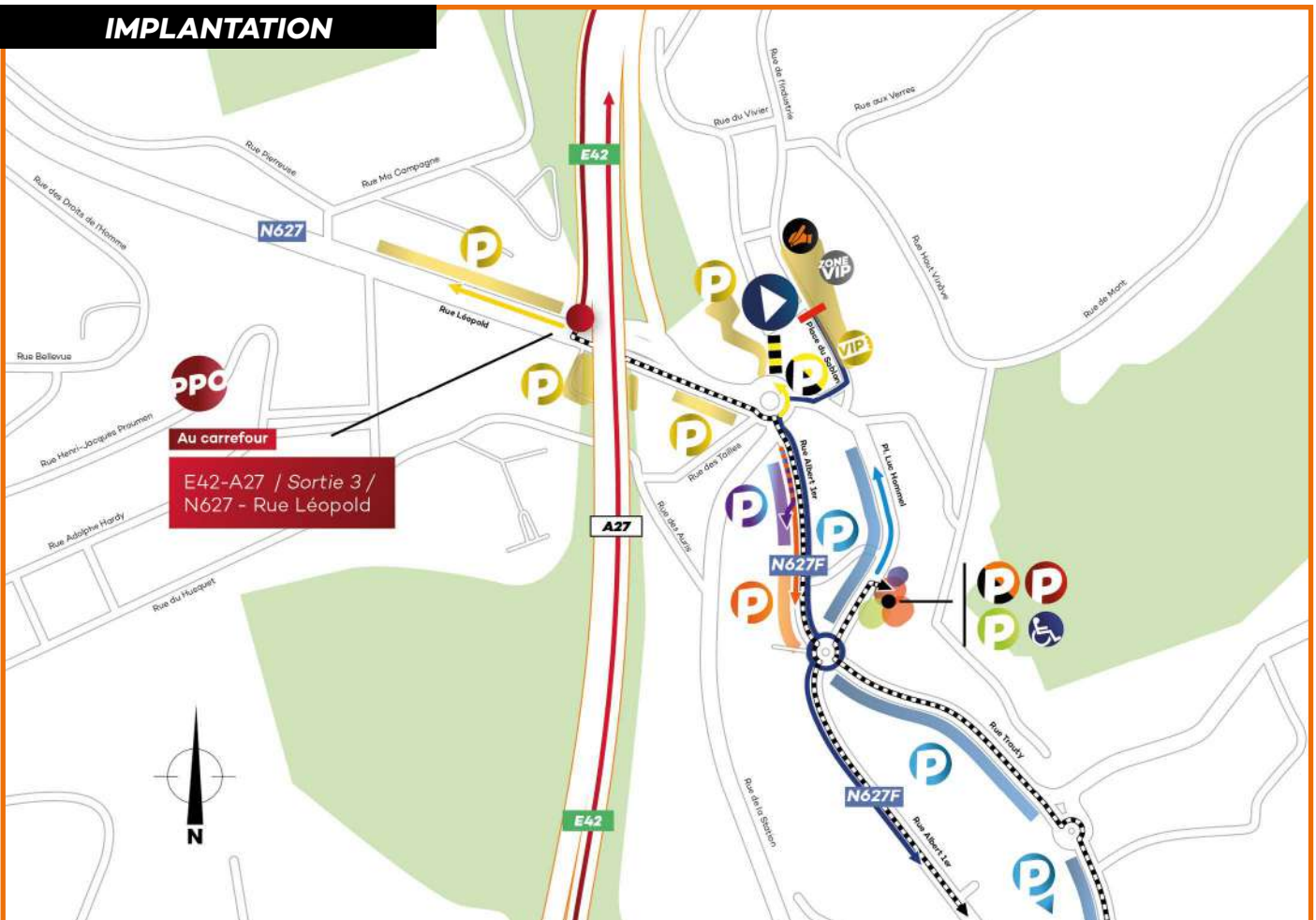
ÉTAPE 4

49

ACCÈS



IMPLANTATION





ACCÈS PPO
 Au carrefour
 E42-A27 / Sortie 3 /
 N627 - Rue Léopold



COURSE

Rassemblement de départ:

Place du Sablon

Appel des coureurs : 13h10

Départ fictif : 13h15

Départ réel : 13h26, N61 - Rue de Limbourg
 à 4800 VERVIERS après 5,7km en cortège.



SIGNATURES de 11h35 à 13h00



PARKING ÉQUIPES

Rue du Moulin /
 Rue Trauty /
 Rue des Écoles



PARKING RELATIONS PUBLIQUES

Parking | Rue des Écoles



PARKING PRESSE

Parking | Rue des Écoles



PARKING ORGANISATION

Parking | Rue des Écoles



ACCUEIL VIP

Place du Sablon

(à l'entrée du Village VIP)

Horaires : de 11h00 à 13h15



VILLAGE VIP

Place du Sablon

Horaire : de 11h15 à 13h30



RÉUNION TECHNIQUE

«Le Tremplin»

Salle Cockerill

Rue du Moulin, 8 à 4820 Dison

Horaire : 11h15



PERMANENCE CARBURANT

Station Q8

Rue Pisseroule, 213 à 4820 Dison

Horaire: de 10h00 à 11h30



PARKING VIP

N627 - Rue des Écoles /
 Place du Marché



PARKING VÉHICULES AVANTS

Rue Albert 1er



PARKING VÉHICULES ARRIÈRES

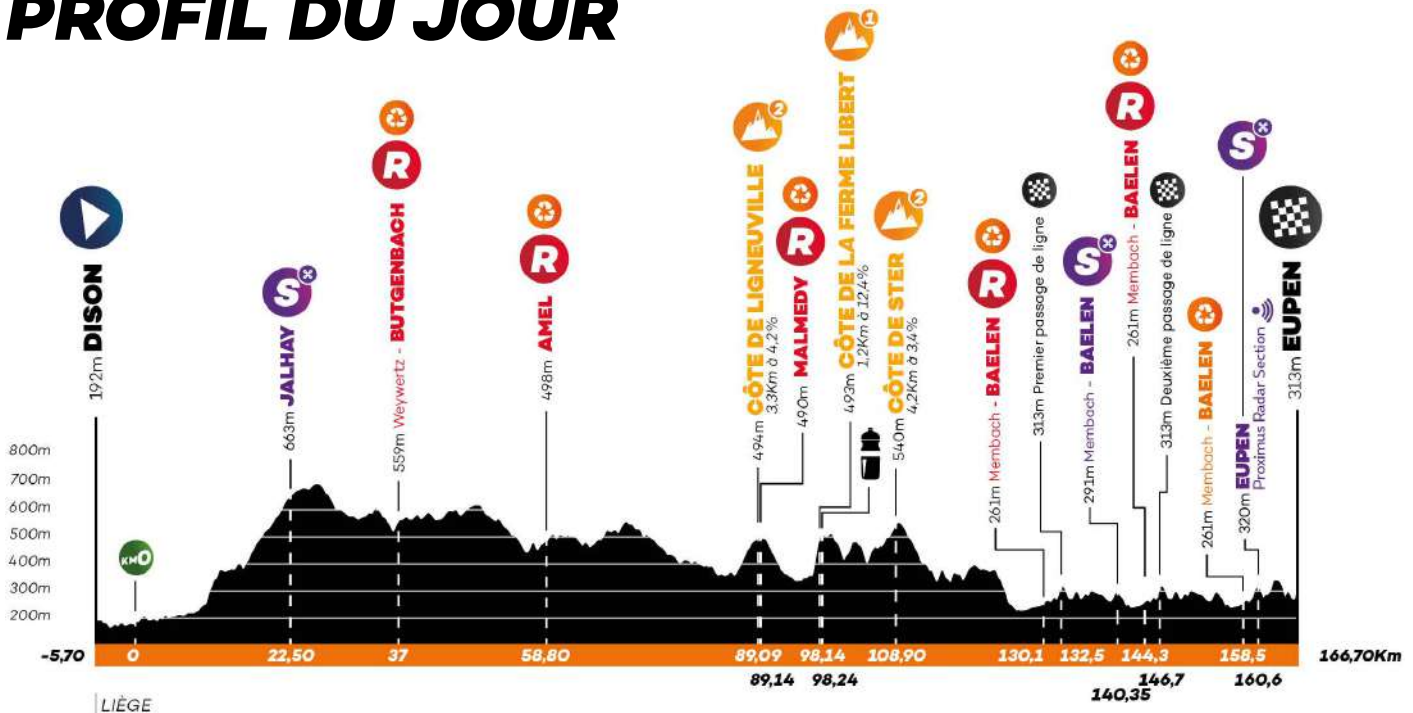
Rue Albert 1er



PARKING MOTOS (WPR/ DRAPEAUX JAUNES)

Rue du Marché

PROFIL DU JOUR



696m | 162m | 2548m | 2429m

PARCOURS
OPENRUNNER



CÔTE DE STER
4.2Km à 3.4%

CÔTE DE LA FERME LIBERT
1.2Km à 12.4%

CÔTE DE LIGNEUVILLE
3.3Km à 4.2%

BAELEN
Membach

EUPEN
Proximus Radar Section

BAELEN
Membach

BAELEN
Membach

JALHAY

BUTGENBACH
Weywertz

MALMEDY

AMEL



5Km

ALLEMAGNE



ITINÉRAIRE HORAIRE

KILOMÈTRES				HORAIRES			PROVINCES
À parcourir	Parcours			44Km/h	42Km/h	40Km/h	
0,00	-5,70	VC	DISON		13:15	13:15	13:15
166,70	0,00	N61	VERVIERS		13:26	13:26	13:26
161,40	5,30		Dolhain (LIMBOURG) (N61-N620)		13:33	13:33	13:33
159,20	7,50	N620	Goé (LIMBOURG) (N620-N629)		13:36	13:36	13:37
153,05	13,65	N629	JALHAY (N629-N672)		13:44	13:45	13:46
145,70	21,00	N672	Carrefour N672-N68		13:54	13:56	13:57
144,20	22,50	N68	JALHAY		13:56	13:58	13:59
142,00	24,70		Carrefour N68-N676		13:59	14:01	14:03
137,70	29,00	N676	Sourbrodt (WAIMES) (N676-N647)		14:05	14:07	14:09
134,30	32,40	N647	BUTGENBACH (N647-VC)		14:10	14:12	14:14
129,70	37,00	VC	Weywertz (BUTGENBACH)		14:16	14:18	14:21
121,50	45,20		Carrefour VC-N632		14:27	14:30	14:33
119,60	47,10	N632	Carrefour N632-N692		14:30	14:33	14:36
117,50	49,20	N692	Carrefour N692-N658		14:33	14:36	14:39
112,75	53,95	N658	Mirfeld (AMEL)		14:39	14:43	14:46
107,90	58,80	N676	AMEL (N658-N676)		14:46	14:50	14:54
103,60	63,10		SANKT VITH (N676-N675)		14:52	14:56	15:00
98,06	68,64	N675	Rodt (SANKT VITH) (N675-N659)		14:59	15:04	15:08
88,71	77,99	N659	Recht (SANKT VITH) (N659-N660)		15:12	15:17	15:22
82,86	83,84	N660	Pont (MALMEDY) (N660-N62)		15:20	15:25	15:31
81,41	85,29	N62	Ligneuville (MALMEDY)		15:22	15:27	15:33
77,61	89,09		CÔTE DE LIGNEUVILLE CAT. 2		15:27	15:33	15:39
77,56	89,14		MALMEDY		15:27	15:33	15:39
75,66	91,04		Géromont (MALMEDY)		15:30	15:36	15:42
73,86	92,84		MALMEDY (N62-VC-N62-VC-N68)		15:32	15:38	15:45
70,16	96,54	N68	Bévercé (MALMEDY) (N68-VC)		15:37	15:43	15:50
68,56	98,14	VC	CÔTE DE LA FERME LIBERT CAT. 1		15:39	15:46	15:53
68,46	98,24		Bernister (MALMEDY)		15:39	15:46	15:53
65,66	101,04		Burnenville (MALMEDY) (VC-N62)		15:43	15:50	15:57
61,66	105,04	N62	Carrefour N62-VC		15:49	15:56	16:03
57,80	108,90	VC	CÔTE DE STER CAT. 2		15:54	16:01	16:09
57,70	109,00		Carrefour VC-N640		15:54	16:01	16:09
51,40	115,30	N640	Solwaster (JALHAY) (N640-VC)		16:03	16:10	16:18
48,40	118,30	VC	JALHAY (VC-N629)		16:07	16:15	16:23
36,60	130,10	N629	Membach (BAELEN)		16:23	16:31	16:41
35,40	131,30		EUPEN (N629-N67-N68)		16:25	16:33	16:42
34,20	132,50	N68	EUPEN Premier passage de ligne		16:26	16:35	16:44
33,30	133,40		Carrefour N68-VC		16:27	16:36	16:46
31,90	134,80	VC	Carrefour VC-N67		16:29	16:38	16:48
31,30	135,40	N67	Carrefour N67-VC		16:30	16:39	16:49
29,98	136,72	VC	Carrefour VC-N61		16:32	16:41	16:51
27,30	139,40	N61	BAELEN (N61-VC)		16:36	16:45	16:55
26,35	140,35	VC	Membach (BAELEN)		16:37	16:46	16:56
22,40	144,30	N629	Membach (BAELEN) (VC-N629)		16:42	16:52	17:02
21,20	145,50		EUPEN (N629-N67-N68)		16:44	16:53	17:04
20,00	146,70	N68	EUPEN Deuxième passage de ligne		16:46	16:55	17:06
19,00	147,70		Carrefour N68-VC		16:47	16:57	17:07
17,60	149,10	VC	Carrefour VC-N67		16:49	16:59	17:09
17,00	149,70	N67	Carrefour N67-VC		16:50	16:59	17:10
15,68	151,02	VC	Carrefour VC-N61		16:51	17:01	17:12
13,10	153,60	N61	BAELEN (N61-VC)		16:55	17:05	17:16
8,20	158,50	N629	Membach (BAELEN) (VC-N629)		17:02	17:12	17:23
7,00	159,70		EUPEN (N629-VC-N68)		17:03	17:14	17:25
6,10	160,60	VC	EUPEN		17:05	17:15	17:26
5,20	161,50	N68	Carrefour N68-VC		17:06	17:16	17:28
1,60	165,10	VC	Carrefour VC-N67		17:11	17:21	17:33
0,60	166,10	N67	Carrefour N67-N68		17:12	17:23	17:35
0,00	166,70	N68	EUPEN		17:13	17:24	17:35

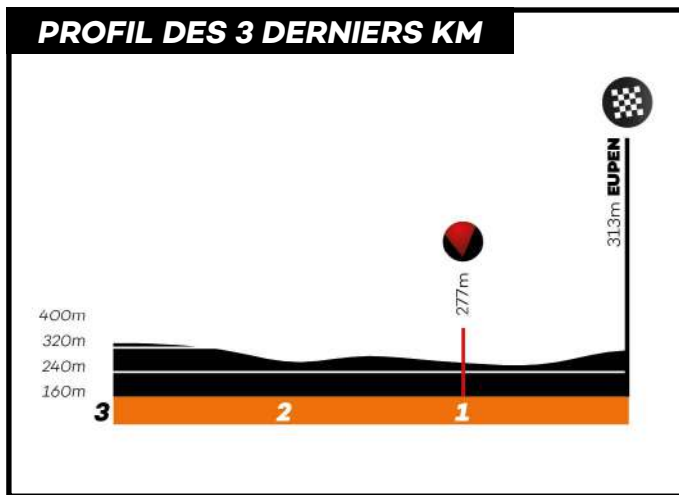
Liège

166,70Km

Dison > Eupen

ÉTAPE 4

DERNIERS KM & PROFIL



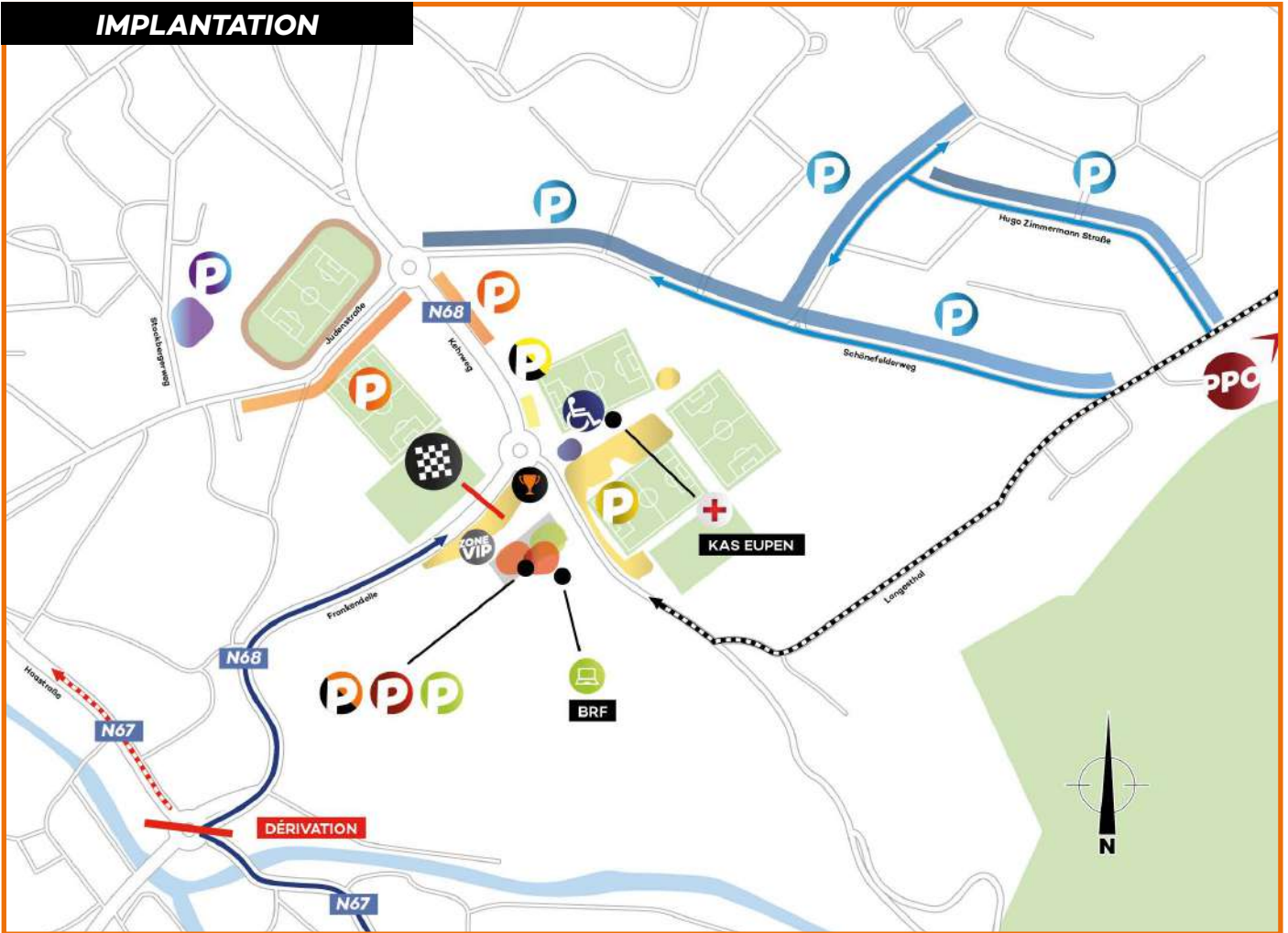
- 
LIGNE D'ARRIVÉE
 N68 - Frankendelle
- 
ZONE VIP
 N68 - Frankendelle
 (côté droit de la ligne)
 Horaire : de 15h30 à 18h00
- 
ACCUEIL/ PERMANENCE VIP
 N68 - Frankendelle
 (à l'entrée de la Zone VIP)
 Horaires : de 15h15 à 17h45
- 
PERMANENCE OFFICIELS UCI
 N68 - Frankendelle
 (dans le camion Portique)
- 
SALLE DE PRESSE
 Belgischer Rundfunk (BRF)
 Kehrweg, 11 à 4700 Eupen
 Horaire : de 14h00 à 21h00
- 
PERMANENCE CARBURANT
Station Q8 Easy
 Herbesthallerstraße, 87 à 4700 Eupen
 Horaire: de 17h45 à 19h15
- 
CONTRÔLE MÉDICAL
 KAS Eupen
 Accès : Kehrweg, 14 à 4700 Eupen










ACCÈS PPO
 Au carrefour
 N68 - Hookstraße /
 Gospertstraße /
 Nispert

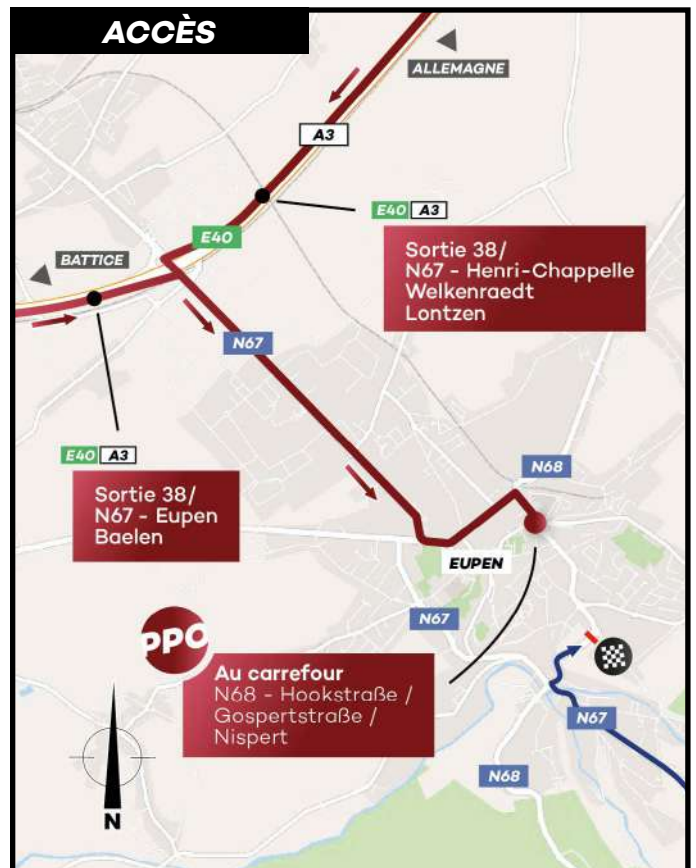


IMPLANTATION



- 
PARKING ÉQUIPES
 Hugo Zimmerman Straße /
 Im Kirchbend /
 Schönefelderweg
- 
PARKING ORGANISATION
 Parking | BRF
 Accès : Kehrweg
- 
PARKING PRESSE
 Parking | BRF
 Accès : Kehrweg
- 
PARKING MOTOS
 N68 - Kehrweg
- 
PARKING RP
 Parking | BRF
 Accès : Kehrweg
- 
PARKING VIP
 Parking | KAS EUPEN
 Accès : Kehrweg
- 
PARKING VÉHICULES AVANTS
 N68 - Kehrweg /
 Judenstraße
- 
PARKING VÉHICULES ARRIÈRES
 Parking | KTSV Eupen
 Accès : Stockbergerweg
- 
PARKING PMR
 Parking | KAS EUPEN
 Accès : Kehrweg

ACCÈS



HÔTELS DES ÉQUIPES

NAMUR



IBIS STYLE
NAMUR



Avenue d'Ecolys, 2
à 5020 NAMUR

+32(0)81/74.55.55

- NETCOMPANY INEOS
- TEAM JAYCO ALULA
- TEAM FLANDERS - BALOISE
- BALOISE VERZEKERINGEN - HET POETSBUREAU LIONS
- VAN RYSEL ROUBAIX
- PAUWELS SAUZEN - ALTEZ INDUSTRIEBOUW
- MG.K VIS COSTRUZIONI E AMBIENTE

VERVIERS



VAN DER VALK
HOTEL
VERVIERS



Rue de la Station, 4
à 4800 VERVIERS

+32(0)87/30.56.56

- LOTTO INTERMARCHÉ
- NSN CYCLING TEAM
- RED BULL - BORA - HANSGRÖHE
- MOVISTAR TEAM
- ALPECIN - PREMIER TECH

HERSTAL



GLOBALES
POST HOTEL
& WELLNESS



Rue Hurbise, 160
à 4040 HERSTAL

+32(0)4/264.64.00

- MODERN ADVENTURE PRO CYCLING
- TEAM STORCK - MRW BAU

GRÂCE-HOLLOGNE



RADISSON
PARK INN



Rue de l'Aéroport, 14
à 4460 GRÂCE-HOLLOGNE

+32(0)04/241.00.00

- COLOR CODE - ALU CENTER

LIERNEUX



VAKANTIEHUIS
FERME D'AL COUR



Odrimont, 17
à 4990 LIERNEUX


+32(0)0477/53.89.75

- TARTELETTO - ISOREX

GOSSELIES



BEST WESTERN
WAVRE HOTEL



Avenue Lavoisier, 12
à 1300 WAVRE

+32(0)10/88.74.30

- BIKE AID



**HONTEUSEMENT
BON**

POUR LA *touche
finale*



MMMM

HIGH PERFORMANCE SAFETY

FOR THE INDUSTRY & SPORTS EVENTS



BOPLAN® WORLDWIDE

BELGIUM (HQ) - DEUTSCHLAND - ESPAÑA - FRANCE - ITALIA - NEDERLAND - POLSKA - UK - USA - JAPAN

BOPLAN.COM

FOLLOW US    




BASSENGE

PROVINCE DE LIÈGE



176,45 Km



AUBEL

PROVINCE DE LIÈGE



L'étape finale de cet Ethias Tour de Wallonie 2026 conduira les coureurs de Bassenge, qui avait accueilli une arrivée en 2014, vers Aubel, commune habituée de l'épreuve avec notamment en 2023 avec l'arrivée finale. Cette étape sera sans conteste la plus exigeante des cinq jours de course. Elle devrait engendrer pas mal de bouleversement au classement général. Après un passage en bord de Meuse, le peloton se dirigera une première fois vers la Pays de Herve puis empruntera quelques célèbres côtes de Liège-Bastogne-Liège comme la Côte de Forges et la Redoute. Par la suite, et sur un relief tout aussi exigeant, il reprendra la direction du Pays de Herve. Après un premier passage de la ligne d'arrivée après 128 km, il restera aux coureurs deux tours de 30km à parcourir. Un circuit sans un mètre de plat dessiné autour d'Aubel avec deux difficultés majeures, la côte de Stockis et la côte de Magis dont le sommet sera à moins de 3 kilomètres de l'arrivée finale de l'Ethias Tour de Wallonie.

La commune de **Bassenge** est une invitation permanente à la découverte et à la détente. Composée de sept villages de caractère — Glons, Boirs, Roclenge, Bassenge, Wonck, Eben et Emael — elle s'étire paisiblement au fil du Geer, cette rivière discrète qui façonne depuis toujours le paysage de la vallée.

Ici, tout invite à la promenade familiale. Le Geer serpente entre prairies, chemins bucoliques et petits coins de nature préservée. Les amoureux de nature pourront gravir les versants de la vallée et remonter les « chavées », ces chemins typiques qui mènent vers des paysages plus ouverts et agricoles, offrant de magnifiques points de vue sur la région.

Bassenge est aussi une terre d'histoire. Dominant la vallée, le mythique Fort d'Ében-Émael demeure l'un des sites militaires les plus impressionnants d'Europe et un témoin majeur de la Seconde Guerre mondiale. Son histoire fascinante attire chaque année de nombreux visiteurs passionnés de patrimoine et de mémoire.

Et le printemps 2026 marque une étape importante pour la commune avec l'inauguration de la déjà célèbre Passerelle de Caster, longue de 195 mètres et suspendue à une hauteur de 50 mètres au dessus du Canal Albert. Ce projet emblématique renforce encore l'attrait touristique et les liaisons douces au cœur de la vallée.

Entre nature, patrimoine et douceur de vivre, Bassenge est la destination idéale pour se ressourcer au rythme du Geer.

www.bassenge.be

Au cœur du Pays de Herve, Aubel se révèle comme une destination de charme où se rencontrent harmonieusement paysages préservés, patrimoine de caractère et art de vivre convivial. Nichée dans l'arrondissement de Verviers, en Province de Liège, et idéalement située à la croisée des trois frontières, la commune profite d'une position privilégiée au sein du triangle Liège – Maastricht – Aix-la-Chapelle. Son territoire, partagé entre les villages d'Aubel, de Saint-Jean-Sart et de La Clouse, déploie un bocage typique fait de prairies, de vergers et de chemins bucoliques qui invitent à la promenade et à la découverte. Aubel séduit d'abord par la qualité et l'authenticité de son cadre naturel. Ici, le paysage raconte une histoire de terroir, de douceur rurale et d'équilibre entre activité humaine et environnement préservé. Les chemins qui serpentent entre les terres agricoles offrent une expérience paisible et ressourçante, idéale pour les visiteurs en quête de calme, de beauté et d'authenticité. Ce décor verdoyant contribue pleinement à l'identité singulière d'Aubel et en fait un lieu particulièrement apprécié pour le tourisme de découverte. Le patrimoine de la commune constitue un autre de ses atouts majeurs. Aubel abrite plusieurs bâtisses cossues qui témoignent de son passé et de son rayonnement historique. Parmi ses joyaux, l'Abbaye du Val-Dieu occupe une place de choix. Installée dans un site remarquable, au confluent de la Bel et de la Berwinne, elle incarne à elle seule la richesse patrimoniale du territoire. Majestueuse et emblématique, elle confère à Aubel une dimension culturelle forte et une présence historique qui ne laissent pas indifférent. Aubel se distingue également par son dynamisme local et son ambiance accueillante. Son célèbre marché bihebdomadaire (mardi et dimanche), véritable rendez-vous de la vie communale, participe à l'animation du centre et renforce l'attractivité du Pays d'Aubel.



www.aubel.be



ACCÈS PPO
 Au carrefour
 N618 - Avenue Hoffman /
 Rue Droit Thier /
 Rue de la Halle



COURSE

Rassemblement de départ:
 Place de l'Union
 Appel des coureurs : 12h55
 Départ fictif : 13h00
 Départ réel : 13h18, N618 - Avenue Albert 1er
 à 4600 VISÉ après 9,35km en cortège.

SIGNATURES de 11h20 à 12h45

PARKING ÉQUIPES
 Rue Gadiot /
 Rue des Peupliers /
 Rue du Pont

PARKING RELATIONS PUBLIQUES
 Place de l'Union

PARKING PRESSE
 Rue de la Halle

PARKING ORGANISATION
 Rue de la Halle

ACCUEIL VIP
 Place de l'Union
 (à l'entrée du Village VIP)
 Horaires : de 10h45 à 13h00

VILLAGE VIP
 Place de l'Union
 Horaire : de 11h00 à 13h15

RÉUNION TECHNIQUE
 Acienne Maison Communale
 Salle des Mariages | 1er étage
 Place Louis Piron, à 4690 Bassenge
 Horaire : 11h00

PERMANENCE CARBURANT
Station Danny Pousset
 Rue du Commerce, 2
 à 4690 Rocleng-sur-Geer
 Horaire: de 10h00 à 11h30

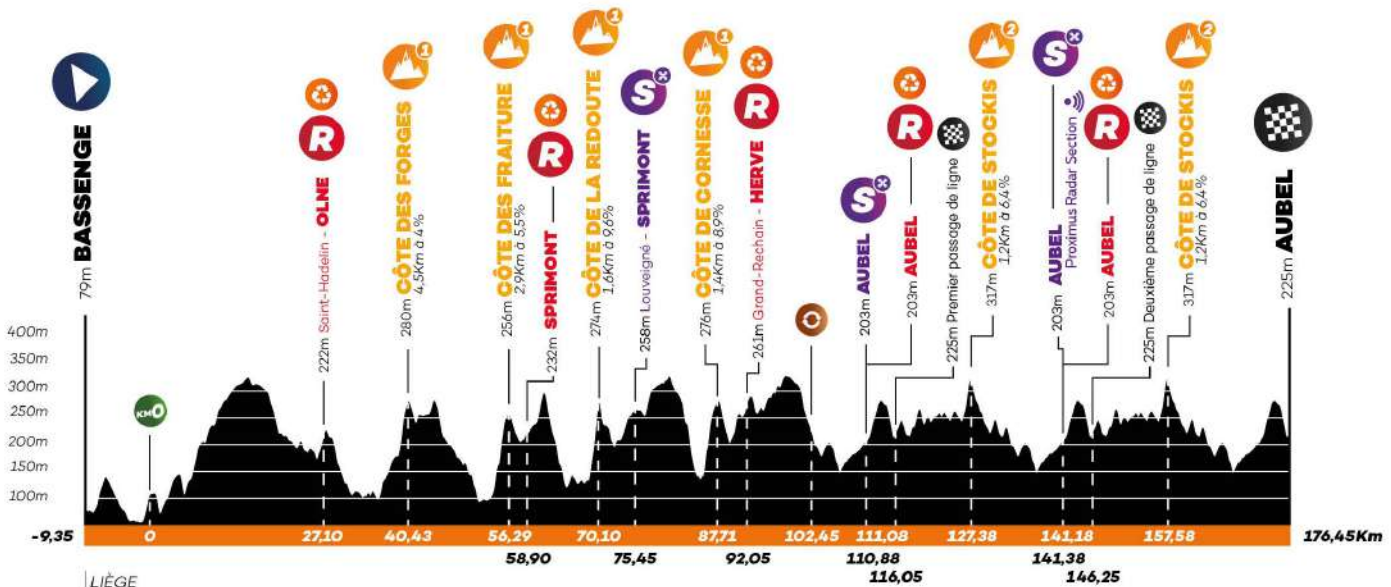
PARKING VIP
 Rue Droit Thier /
 Rue du Canada

PARKING VÉHICULES AVANTS
 Place de l'Union

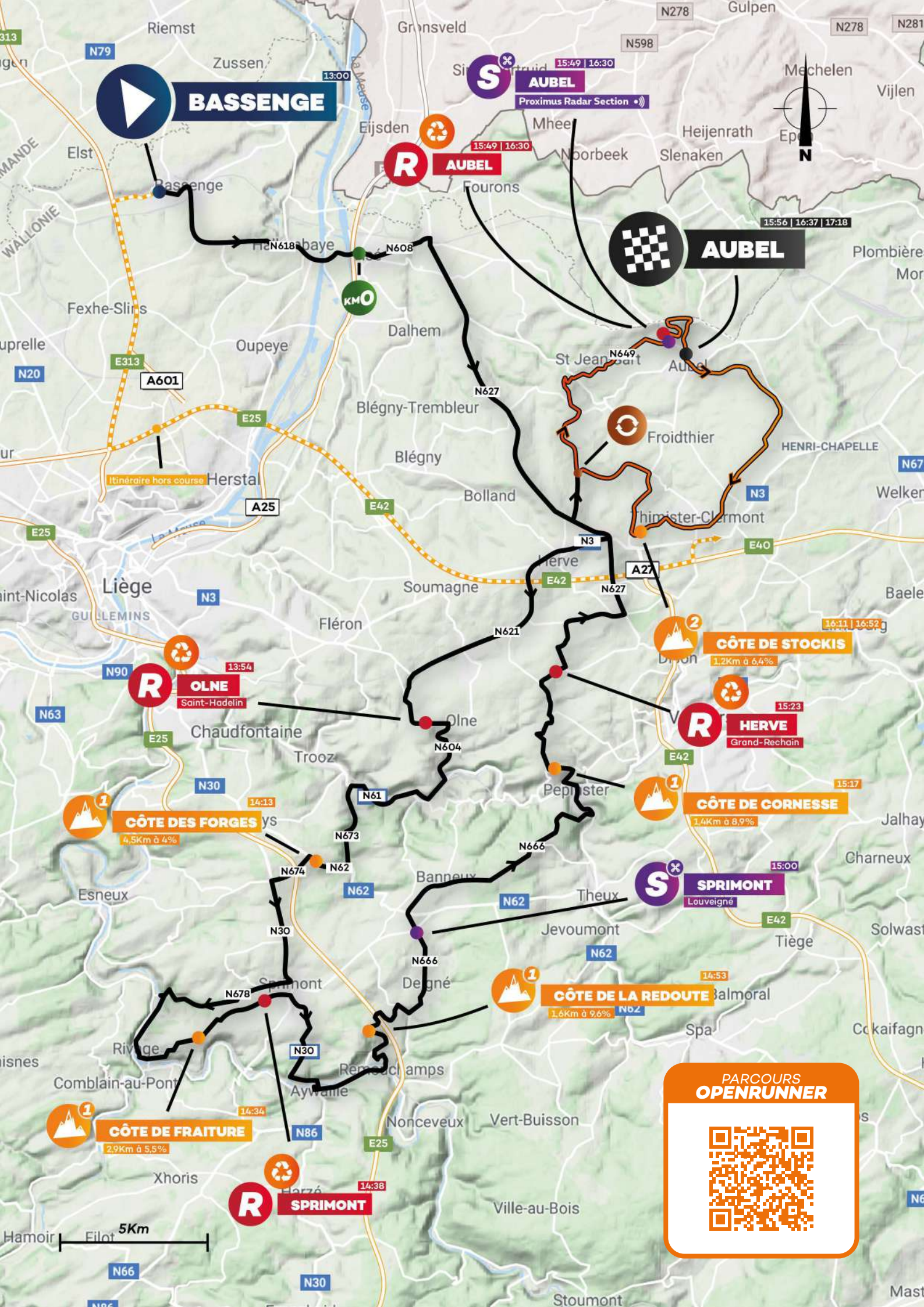
PARKING VÉHICULES ARRIÈRES
 Rue F. Bertrand

PARKING MOTOS (WPR/ DRAPEAUX JAUNES)
 Place de l'Union

PROFIL DU JOUR



330m | 56m | 2756m | 2608m



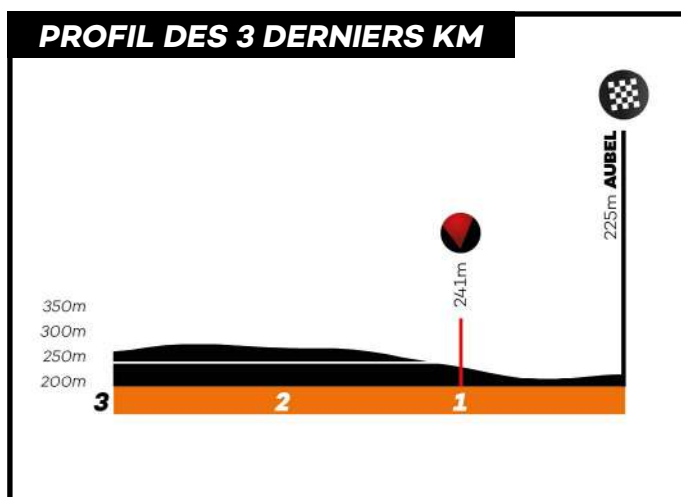
ITINÉRAIRE HORAIRE

KILOMÈTRES		HORAIRES			PROVINCES
À parcourir	Parcourus		44Km/h	42Km/h	40Km/h
0,00	-9,35	VC			
176,45	0,00	N618	13:00	13:00	13:00
174,15	2,30		13:18	13:18	13:18
172,54	3,91	N627	13:21	13:21	13:21
168,93	7,52		13:23	13:23	13:23
167,00	9,45		13:28	13:28	13:29
161,43	15,02		13:30	13:31	13:32
157,40	19,05	N3	13:38	13:39	13:40
154,87	21,58	N621	13:43	13:45	13:46
153,07	23,38		13:47	13:48	13:50
149,35	27,10	VC	13:54	13:56	13:58
147,50	28,95		13:57	13:59	14:01
145,90	30,50	N604	13:59	14:01	14:03
142,87	33,58	N621	14:03	14:05	14:08
140,80	35,65		14:06	14:08	14:11
138,00	38,45	N673	14:10	14:12	14:15
136,02	40,43	N62	14:13	14:15	14:18
135,70	40,75		14:13	14:16	14:19
134,10	42,35	N674	14:15	14:18	14:21
132,15	44,30	N30	14:18	14:21	14:24
130,35	46,10		14:20	14:23	14:27
125,75	50,70	N678	14:27	14:30	14:34
123,10	53,35	VC	14:30	14:34	14:38
121,60	54,85		14:32	14:36	14:40
120,16	56,29		14:34	14:38	14:42
119,20	57,25		14:36	14:39	14:43
117,55	58,90		14:38	14:42	14:46
114,55	61,90	N30	14:42	14:46	14:50
112,20	64,25		14:45	14:49	14:54
106,35	70,10	VC	14:53	14:58	15:03
105,33	71,12		14:54	14:59	15:04
104,51	71,94		14:56	15:00	15:05
104,03	72,42		14:56	15:01	15:06
101,00	75,45	N666	15:00	15:05	15:11
98,16	78,29		15:04	15:09	15:15
97,22	79,23		15:06	15:11	15:16
92,40	84,05		15:12	15:18	15:24
88,74	87,71	VC	15:17	15:23	15:29
86,45	90,00		15:20	15:26	15:33
84,40	92,05		15:23	15:29	15:36
82,50	93,95		15:26	15:32	15:38
81,00	95,45		15:28	15:34	15:41
77,50	98,95	N627	15:32	15:39	15:46
74,70	101,75	VC	15:36	15:43	15:50
74,00	102,45		15:37	15:44	15:51
70,80	105,65		15:42	15:48	15:56
65,57	110,88	N649	15:49	15:56	16:04
65,50	110,95		15:49	15:56	16:04
65,37	111,08	VC	15:49	15:56	16:04
62,10	114,35		15:53	16:01	16:09
60,40	116,05	N648	15:56	16:03	16:12
60,30	116,15		15:56	16:03	16:12
53,20	123,25	VC	16:06	16:14	16:22
52,20	124,25		16:07	16:15	16:24
49,07	127,38		16:11	16:19	16:29
48,90	127,55		16:11	16:20	16:29
46,70	129,75	N648	16:14	16:23	16:32
44,40	132,05		16:18	16:26	16:36
40,50	135,95		16:23	16:32	16:41
35,27	141,18	N649	16:30	16:39	16:49
35,20	141,25		16:30	16:39	16:49
35,07	141,38	VC	16:30	16:39	16:50
31,80	144,65		16:35	16:44	16:54
30,20	146,25	N648	16:37	16:46	16:57
30,10	146,35		16:37	16:47	16:57
23,00	153,45	VC	16:47	16:57	17:08
22,00	154,45		16:48	16:58	17:09
18,87	157,58		16:52	17:03	17:14
18,70	157,75		16:53	17:03	17:14
16,50	159,95	N648	16:56	17:06	17:17
14,20	162,25		16:59	17:09	17:21
10,30	166,15		17:04	17:15	17:27
5,00	171,45		17:11	17:22	17:35
4,87	171,58	VC	17:11	17:23	17:35
1,60	174,85		17:16	17:27	17:40
0,00	176,45	N648	17:18	17:30	17:42

Liège

ÉTAPE 5 Bassenge > Aubel 176,45Km


DERNIERS KM & PROFIL




 **LIGNE D'ARRIVÉE**
N648 - Place Nicolai

 **ZONE VIP**
N648 - Place Albert 1er
(côté gauche de la ligne)
Horaire : de 15h00 à 18h15

 **ACCUEIL / PERMANENCE VIP**
N648 - Place Albert 1er
(à l'entrée de la Zone VIP)
Horaires : de 14h45 à 18h00

 **PERMANENCE OFFICIELS UCI**
N648 - Place Nicolai
(dans le camion Portique)

 **SALLE DE PRESSE**
R AUBEL FC | Buvette
Ruelle de la Kan à 4880 Aubel
Horaire : de 14h00 à 21h00

 **PERMANENCE CARBURANT**
Station Q8
Rue de la Clef, 46 à 4633 Melen (Soumagne)
Horaire: de 17h45 à 19h15

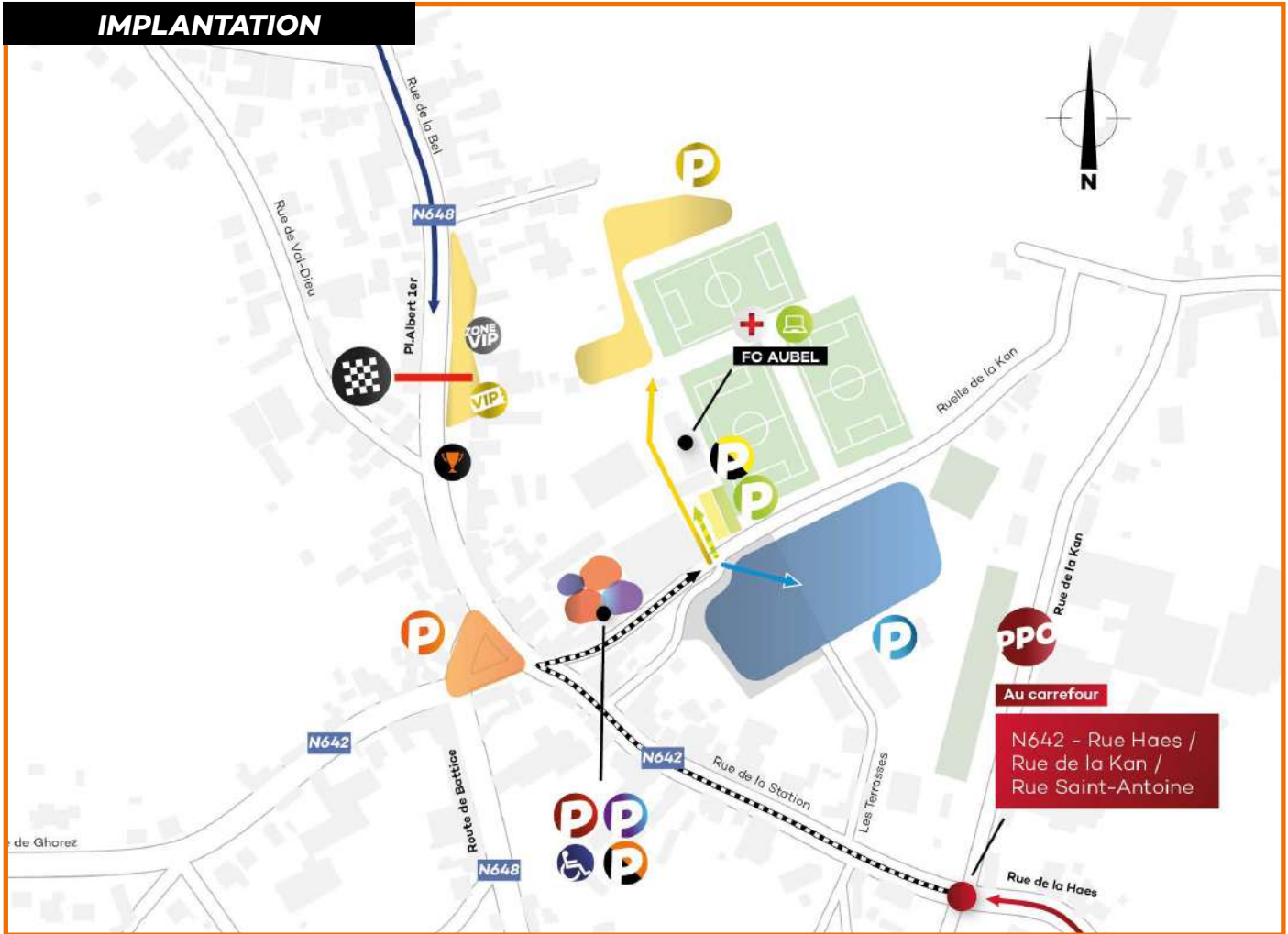
 **CONTRÔLE MÉDICAL**
R AUBEL FC | Vestiaire
Accès : Ruelle de la Kan à 4880 Aubel



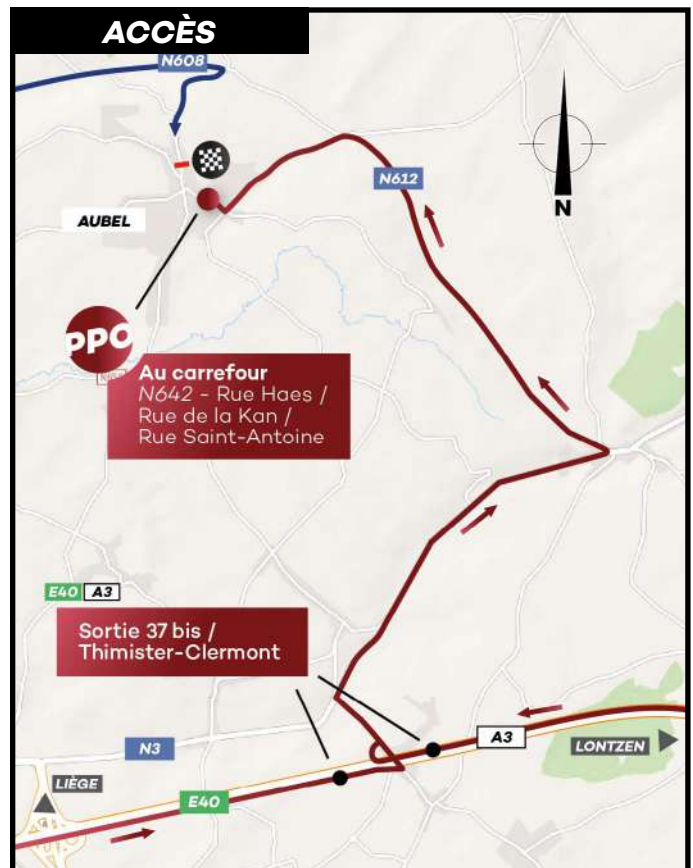
ACCÈS PPO
Au carrefour
N642 - Rue Haes /
Rue de la Kan /
Rue Saint-Antoine



IMPLANTATION



- 
PARKING ÉQUIPES
 Parking | «Le Bailou»
 Accès : Ruelle de la Kan
- 
PARKING ORGANISATION
 Parking | Salle Omnisports Aubel
 Accès : Ruelle de la Kan
- 
PARKING PRESSE
 Parking | R AUBEL FC
 Accès : Ruelle de la Kan
- 
PARKING MOTOS
 Parking | R AUBEL FC
 Accès : Ruelle de la Kan
- 
PARKING RP
 Parking | Salle Omnisports Aubel
 Accès : Ruelle de la Kan
- 
PARKING VIP
 Parking | R AUBEL FC
 Accès : Ruelle de la Kan
- 
PARKING VÉHICULES AVANTS
 Place Antoine Ernst
- 
PARKING VÉHICULES ARRIÈRES
 Parking | Salle Omnisports Aubel
 Accès : Ruelle de la Kan
- 
PARKING PMR
 Parking | Salle Omnisports Aubel
 Accès : Ruelle de la Kan



	ÉTABLISSEMENTS	ADRESSES	TÉLÉPHONES	
ÉTAPE 1	CHR Haute-Senne Site Le Tilleuriau	Chaussée de Braine, 49 B-7060 SOIGNIES	+32(0)67/34.86.00	
	HELORA Hôpital de Jolimont	Rue Ferrer, 159 B-7100 LA LOUVIÈRE	+32(0)64/23.40.50	
	HELORA Hôpital de Lobbes	Rue de la Station, 25 B-6540 LOBBES	+32(0)71/59.92.11	
	Clinique Notre-Dame de Grâce	Chaussée de Nivelles, 212 B-6041 GOSELIES	+32(0)71/37.91.00	
	HUMANI - CHU de Charleroi Site Hôpital Civil Marie Curie	Chaussée de Bruxelles, 140 B-6042 LODELINSART	+32(0)71/92.34.33	
	HUMANI Hôpital André Vésale	Rue de Gozée, 706 B-6110 MONTIGNY-LE-TILLEUL	+32(0)71/92.34.61	
	HELORA Hôpital de Nivelles	Rue Samiette, 1 B-1400 NIVELLES	+32(0)67/88.53.00	
	Clinique Saint-Pierre	Avenue Reine Fabiola, 9 B-1340 OTTIGNIES	+32(0)10/43.73.56	
	CHR Sambre et Meuse Site Sambre	Rue Chère-Voie, 75 B-5060 AUVELAIS	+32(0)71/26.52.11	
	CHU - UCL NAMUR Site Sainte-Elisabeth	Place Louise Godin, 15 B-5000 NAMUR	+32(0)81/72.04.09	
ÉTAPE 2	CHU - UCL Site de Godinne	Rue Docteur Gaston Therasse, 1 B-5530 YVOIR	+32(0)81/42.31.01	
	CHU Dinant	Rue Saint-Jacques, 501 B-5500 DINANT	+32(0)82/21.26.21	
	CHR	Rue des Trois Ponts, 2 B-4500 HUY	+32(0)85/27.72.00	
	Clinique CHC Waremme	Rue Séllys-Lonchamps, 47 B-4300 WAREMME	+32(0)19/33.95.00	
	VIVALIA Hôpital de Marche	Rue du Vivier, 21 B-6900 MARCHE-EN-FAMENNE	+32(0)63/55.41.50	
	VIVALIA Hôpital de Bastogne	Chaussée d'Houffalize, 1 B-6600 BASTOGNE	+32(0)63/55.48.51	
	VIVALIA Hôpital de Libramont	Avenue d'Houffalize, 35 B-6800 LIBRAMONT-CHEVIGNY	+32(0)63/55.43.80	
	VIVALIA Hôpital d'Arlon	Rue des Déportés, 137 B-6700 ARLON	+32(0)63/23.14.76	
	CHR VERVIERS EAST BELGIUM Site La Tourelle	Rue du Parc, 29 B-4800 VERVIERS	+32(0)87/21.24.16	
	Hôpital SAINT-NICOLAS	Hufengasse, 4-8 B-4700 EUPEN	+32(0)87/55.68.53	
ÉTAPE 3	Klinik Sint-Josef	Klosterstraße, 9 B-4780 SANKT-VITH	+32(0)80/85.44.11	
	Clinique Reine Astrid	Rue Devant les Religieuses, 2 B-4960 MALMEDY	+32(0)80/79.31.18	
	ÉTAPE 4	CHU de Liège Notre-Dame Bruyères	Rue de Gaillarmont, 600 B-4030 GRIVEGNÉE	+32(0)4/323.23.12
		Clinique CHC Hermalle	Rue Basse Hermalle, 4 B-4681 HERMALLE-SOUS-ARGENTEAU	+32(0)4/374.70.99
	ÉTAPE 5			



**L'ABUS D'ALCOOL NUIT À LA SANTÉ
ALCOHOLMISBRUIK SCHAADT DE GEZONDHEID**



Q E O S

flexible time registration solutions

QEOS est spécialisé dans le développement de solutions **d'enregistrement des temps basées sur la géolocalisation.**

Nous offrons des solutions flexibles et globales adaptées à votre manière de travailler.

Toutes les actions menées par vos **équipes**, vos **véhicules** et votre **matériel** sont enregistrées et géolocalisées en temps réel.

www.qeos.be



PLANNING



MISSION



EXÉCUTION



SUIVI &
CONTRÔLE



FACTURATION
& RAPPORT

velo+

CYCLING WEAR

PUSH YOURSELF TO DO MORE

Italian Custom
Cycling Apparel



Via Della Fiera, 9
23884 Castello di Brianza (LC)
ITALY
marketing@veloplus.it
www.veloplus.it



veloplus

Veloplus is proud to be the
official sponsor of:



Carte carburant pour les PME

Plus de
800 stations
disponibles
en Belgique



[https://umy.be/
card@umy.be](https://umy.be/card@umy.be)



PALMARÈS

1980	Gerrit VAN GESTEL		BEL	2003	Julian DEAN		NZL
1981	Nico EDMONDS		BEL	2004	Gerben LÖWIK		NED
1982	Éric VANDERAERDEN		BEL	2005	Luca CELLI		ITA
1983	Tadeuz KRAWCZYK		POL	2006	Fabrizio GUIDI		ITA
1984	Mario KUMMER		DDR	2007	Borut BOZIC		SLO
1985	Uwe AMPLER		DDR	2008	Sergei IVANOV		RUS
1986	Maurizio FONDRIEST		ITA	2009	Julien EL FARES		FRA
1987	Mario KUMMER		DDR	2010	Russel DOWNING		GBR
1988	Joost VANADRICHEM		NED	2011	Greg VAN AVERMAET		BEL
1989	Johan VERSTREPEN		BEL	2012	Giacomo NIZZOLO		ITA
1990	Pascal CHANTEUR		FRA	2013	Greg VAN AVERMAET		BEL
1991	Abraham OLANO		ESP	2014	Gianni MEERSMAN		BEL
1992	Lars TEUTENBERG		GER	2015	Niki TERPSTRA		NED
1993	Mauro BETTIN		ITA	2016	Dries DEVENYNS		BEL
1994	Jauna LAUKKA		FIN	2017	Dylan TEUNS		BEL
1995	Paolo VALOTI		ITA	2018	Tim WELLENS		BEL
1996	Thomas FLEISCHER		GER	2019	Loïc VLIEGEN		BEL
1997	Thierry MARICHAL		BEL	2020	Arnaud DÉMARE		FRA
1998	Frank VANDENBROUCKE		BEL	2021	Quinn SIMMONS		USA
1999	Michael KYNEB		DAN	2022	Robert STANNARD*		NZL
2000	Axel MERCKX		BEL	2023	Filippo GANNA		ITA
2001	Glenn D'HOLLANDER		BEL	2024	Matteo TRENTIN		ITA
2002	Paolo BETTINI		ITA	2025	Corbin STRONG		NZL



Corbin STRONG | Vainqueur de l'ETHIAS Tour de Wallonie 2025

© THOMAS BOSCHMAN

TRW
ORGANISATION

Rue du Berlaimont, 17 à 6220 Fleurus

Mail: info@trworg.be

www.ethiastourdewallonie.be



Supporters DE LA COURSE

Les coureurs passent,
les histoires restent.
Au bord de la route ou
dans l'ombre du peloton,
chacun vit la course
à sa manière. Ethias
rassemble ces histoires.
Scannez le QR-code et
découvrez
notre
amour
pour le
sport.



Parce que
la course se
vit ensemble.

ETHIAS

Ethias SA, voie Gisèle Halimi 10, 4000 Liège, est une compagnie d'assurances enregistrée en Belgique sous le numéro 0196 et régie par le droit belge. RPR Liège TVA BE 0404.484.654 -IBAN : BE72 0910 0078 4416 - BIC : GKCCBEBB. Document publicitaire. É.R. Peter Maris